

INVESTITOR:

OPĆINA NOVA RAČA
TRG STJEPANA RADIĆA 56, NOVA RAČA
43270 VELIKI GRĐEVAC
OIB: 63151588084

GRAĐEVINA: CESTA NEVINAC – NOVA RAČA

ZAHVAT U PROSTORU:

REKONSTRUKCIJA NERAZVRSTANE CESTE
NEVINAC – NOVA RAČA

LOKACIJA:

NEVINAC - NOVA RAČA
k.č.br.: 491, 682, 683, 684, 686 i 687**
k.o. Nevinac
i k.č.br.: 1213/1 k.o. Nova Rača

* lokacija zahvata u prostoru u cijelom projektu mijenja se iz:
NEVINAC – NOVA RAČA u **NEVINAC – STARA RAČA**

** u cijelom projektu izostavljaju se k.č.b.r 491, 683 i 684

Jer nisu predmet ovog zahvata u prostoru

HRVATSKA KOMORA INŽENJERA GRAĐEVINARSTVA
Igor Habalija
dipl. ing. građ.
Ovlašteni inženjer građevinarstva
G 1692

TEHNIČKI DNEVNIK: 28/14

ZAJEDNIČKA OZNAKA PROJEKTA: NNR

GLAVNI PROJEKT

I. OPĆI DIO

II. GRAĐEVINSKI PROJEKT

MAPA 1

GLAVNI PROJEKTANT: IGOR HABALIJA, dipl. ing. građ.

HRVATSKA KOMORA INŽENJERA GRAĐEVINARSTVA
Igor Habalija
dipl. ing. građ.
Ovlašteni inženjer građevinarstva
G 1692

PROJEKTANT GRAĐEVINSKOG DIJELA:

IGOR HABALIJA, dipl. ing. građ.

HRVATSKA KOMORA INŽENJERA GRAĐEVINARSTVA
Igor Habalija
dipl. ing. građ.
Ovlašteni inženjer građevinarstva
G 1692

SURADNIK:

IVAN BIŠČAN

Bjelovar, listopad 2015.***

*** u cijelom projektu datum se mijenja

iz listopad 2015 u **rujan 2016**

HRVATSKA KOMORA INŽENJERA GRAĐEVINARSTVA
Igor Habalija
dipl. ing. građ.
Ovlašteni inženjer građevinarstva
G 1692

Za "Habigo" d.o.o.

ČLAN UPRAVE:

Igor Habalija, dipl. ing. građ.

SADRŽAJ:

I. OPĆI DIO		
- Naslovnica Mapa 1		I.1
- Sadržaj		I.2
- Popis projekata		I.4
- Izvod iz sudskog registra		I.5
- Rješenje o upisu u Imenik ovlaštenih inženjera građevinarstva		I.7
- Rješenje o imenovanju glavnog projekta		I.8
- Posebni tehnički uvjeti		I.9
II. GRAĐEVINSKI PROJEKT		
		II.1
1. Tehnički opis		II.2
2. Program kontrole i osiguranja kvalitete		II.7
3. Projektirani vijek uporabe građevine i uvjeti za njezion održavanje		II.11
4. Iskaz procijenjenih troškova građenja		II.13
5. Grafički prikaz građevine		II.15
* situacija		
5.0. pregledna situacija	M 1:10000	II.15a
5.1. situacija 0+000 – 0+500	M 1:500	II.16
5.2. situacija 0+500 – 0+950	M 1:500	II.17
5.3. situacija 0+950 – 1+250	M 1:500	II.18
5.4. situacija 1+250 – 1+700	M 1:500	II.19
5.5. situacija 1+700 – 2+175	M 1:500	II.20
5.6. situacija 2+175 – 2+653	M 1:500	II.21
* uzdužni profil prometnice		
5.7. uzdužni profil ceste 0+000 – 0+900	M 1:100/1000	II.22
5.8. uzdužni profil ceste 0+900 – 1+800	M 1:100/1000	II.23
5.9. uzdužni profil ceste 1+800 – 2+653	M 1:100/1000	II.24
* uzdužni profil cestovnog jarka sa južne i zapadne strane		
5.10. uzdužni profil jarka 0+000 – 0+900	M 1:100/1000	II.25
5.11. uzdužni profil jarka 0+900 – 1+800	M 1:100/1000	II.26
5.12. uzdužni profil jarka 1+800 – 2+653	M 1:100/1000	II.27
* uzdužni profil cestovnog jarka sa sjeverne i istočne strane		
5.13. uzdužni profil jarka 0+000 – 0+900	M 1:100/1000	II.28
5.14. uzdužni profil jarka 0+900 – 1+800	M 1:100/1000	II.29
5.15. uzdužni profil jarka 1+800 – 2+653	M 1:100/1000	II.30
* poprečni presjeci		
5.16. Presjek 0-0	M 1:50	II.31
5.17. Presjek 1-1	M 1:50	II.32
5.18. Presjek 2-2	M 1:50	II.33
5.19. Presjek 3-3	M 1:50	II.34
5.20. Presjek 4-4	M 1:50	II.35

5.21. Presjek 5-5	M 1:50	II.36
5.22. Presjek 6-6	M 1:50	II.37
5.23. Presjek 7-7	M 1:50	II.38
5.24. Presjek 8-8	M 1:50	II.39
5.25. Presjek 9-9	M 1:50	II.40
5.26. Presjek 10-10	M 1:50	II.41
5.27. Presjek 11-11	M 1:50	II.42
5.28. Presjek 12-12	M 1:50	II.43
5.29. Presjek 13-13	M 1:50	II.44
5.30. Presjek 14-14	M 1:50	II.45
5.31. Presjek 15-15	M 1:50	II.46
5.32. Presjek 16-16	M 1:50	II.47
5.33. Presjek 17-17	M 1:50	II.48
5.34. Presjek 18-18	M 1:50	II.49
5.35. Presjek 19-19	M 1:50	II.50
5.36. Presjek 20-20	M 1:50	II.51
5.37. Presjek 21-21	M 1:50	II.52
5.38. Presjek 22-22	M 1:50	II.53
5.39. Presjek 23-23	M 1:50	II.54
5.40. Presjek 24-24	M 1:50	II.55
5.41. Presjek 25-25	M 1:50	II.56
5.42. Presjek 26-26	M 1:50	II.57
6. Projekt privremene regulacije prometa		II.58
7. Prometni projekt		II.60
7.1. situacija - promet	M 1:5000	II.63

POPIS PROJEKATA

INVESTITOR:

OPĆINA NOVA RAČA
TRG STJEPANA RADIĆA 56, NOVA RAČA
43270 VELIKI GRĐEVAC

ZAJEDNIČKA

OZNAKA PROJEKTA: NNR

ZAHVAT U PROSTORU:

Rekonstrukcija nerazvrstane ceste Nevinac – Nova Rača

1. GLAVNI PROJEKT– OPĆI DIO I GRAĐEVINSKI PROJEKT – MAPA 1

“Habigo” d.o.o. Bjelovar

Trg hrvatskih branitelja 21, Bjelovar

Projektant: Igor Habalija, dipl. ing. građ.

REPUBLIKA HRVATSKA
TRGOVAČKI SUD U BJELOVARU

IZVADAK IZ SUDSKOG REGISTRA

SUBJEKT UPISA

MBS: 010007902
OIB: 65419741759

TVRTKA:
1 HABIGO društvo s ograničenom odgovornošću za projektiranje, nadzor, inženjering, promet nekretninama i trgovinu

1 HABIGO d.o.o.

SJEDIŠTE/ADRESA:
8 Bjelovar (Grad Bjelovar)
Trg hrvatskih branitelja 21

PRAVNI OBLIK:
1 društvo s ograničenom odgovornošću

PREDMET POSLOVANJA:

1	22.3	- Umnožavanje snimljenih zapisa
1	45	- Građevinarstvo
1	70	- Poslovanje nekretninama
1	72	- Računalne i srodne aktivnosti
1	*	- Nadzor nad gradnjom
1	*	- Izrada i izvedba projekata iz područja građevinarstva
1	*	- Inženjering na području niskogradnje i visokogradnje
5	74.13	- Istraživanje tržišta i ispitivanje javnoga mnijenja
5	74.14	- Savjetovanje u vezi s poslovanjem i upravljanjem
5	74.4	- Promidžba (reklama i propaganda)
5	*	- Pripremanje hrane i pružanje usluga prehrane
5	*	- Pripremanje i usluživanje pića i napitaka
5	*	- Pružanje usluga smještaja
5	*	- Pripremanje hrane za potrošnju na drugom mjestu (u prijevoznim sredstvima, na priredbama i sl.) i opskrba tom hranom (catering)
6	*	- Kupnja i prodaja robe
6	*	- Obavljanje trgovačkog posredovanja na domaćem i na inozemnom tržištu
8	*	- Procjena vrijednosti nekretnih stvari
8	*	- Posredovanje u prometu nekretnima
8	*	- Vještačenja iz područja građevinske struke
8	*	- Arhitektonske djelatnosti i inženjering te s njima povezano tehničko savjetovanje
8	*	- Iznajmljivanje i davanje u zakup strojeva, opreme i materijalnih dobara, bez rukovatelja
8	*	- Održavanje i popravak motornih vozila

D004, 2014-05-12 09:15:47
Stranica: 1 od 4REPUBLIKA HRVATSKA
TRGOVAČKI SUD U BJELOVARU

IZVADAK IZ SUDSKOG REGISTRA

SUBJEKT UPISA

PREDMET POSLOVANJA:

8	*	- Stručni poslovi prostornog uređenja
8	*	- Projektiranje, građenje, uporaba i uklanjanje građevina
8	*	- Nadzor nad gradnjom
8	*	- Zastupanje stranih tvrtki
8	*	- Pružanje usluga informacijskog društva
8	*	- Javni cestovni prijevoz putnika i tereta u unutarnjem i međunarodnom cestovnom prijevozu
8	*	- Iznajmljivanje vozila
8	*	- Računovodstveni poslovi
8	*	- Prijevoz za vlastite potrebe
8	*	- Energetsko certificiranje, energetski pregled zgrade i redoviti pregled sustava grijanja i sustava hlađenja ili klimatizacije u zgradi
9	*	

OSNIVAČI/ČLANOVI DRUŠTVA:

8	Igor Habalija, OIB: 18140838405 Bjelovar, Matice Hrvatske 29
8	- jedini osnivač d.o.o.

OSOBE OVLAŠTENE ZA ZASTUPANJE:

8	Igor Habalija, OIB: 18140838405 Bjelovar, Matice hrvatske 29
8	- član uprave
8	- zastupa društvo samostalno i pojedinačno bez ograničenja

TEMELJNI KAPITAL:

4	606.000,00 kuna
---	-----------------

PRAVNI ODNOSI:
Osnivački akt:

1	Izjava o osnivanju društva s ograničenom odgovornošću od 10. studenog 1995. godine
2	Odluka o izmjenama Izjave o osnivanju društva s ograničenom odgovornošću i povećanje temeljnog kapitala od 31.07.1998. godine.
3	Odluka o izmjenama Izjave o osnivanju društva s ograničenom odgovornošću od 11.04.2000. godine
4	Odluka o izmjeni Izjave od 7.6.2000.g.
5	Odluka o izmjenama Izjave o osnivanju d.o.o. od 5.11.2003. godine.
6	Odluka o izmjeni čl.3. Izjave o osnivanju kojom se dodaju nove djelatnosti u predmet poslovanja društva od 30.08.2006. godine.
7	Odluke o pripajanju od 14.3.2008. godine temeljem Ugovora o pripajanju dioničkog društva OPTOPEDIJA d.d. Bjelovar društvu s ograničenom odgovornošću HABIGO d.o.o. Bjelovar od 31.12.2007. godine.

D004, 2014-05-12 09:15:47
Stranica: 2 od 4

REPUBLIKA HRVATSKA
TRGOVAČKI SUD U BJELOVARU

IZVADAK IZ SUDSKOG REGISTRA

SUBJEKT UPISA

IZVADAK IZ SUDSKOG REGISTRA

REPUBLIKA HRVATSKA
TRGOVAČKI SUD U BJELOVARU

SUBJEKT UPISA

PRAVNI ODNOSI:
Osnivački akt:

- 8 Odluka o dopuni djelatnosti, promjeni odredbi o sjedištu društva i novoj poslovnoj adresi te izmjeni Izjave o osnivanju d.o.o. od 5. travnja 2012. godine kojom su izmijenjeni čl. 2. i čl. 3. Izjave o osnivanju d.o.o. od 30. svibnja 2006. godine, a kojom se dopunjuju djelatnosti društva, mijenjaju odredbe o sjedištu društva, određuje nova poslovna adresa društva i promjena osobnih podataka člana društva i člana uprave te utvrđuje pročišćeni tekst Izjave o osnivanju.
- 9 Odluka člana društva o dopuni djelatnosti te o izmjeni izjave o osnivanju od 5. svibnja 2014. godine kojom je izmijenjen čl. 3. Izjave o osnivanju d.o.o. – pročišćeni tekst od dana 5. travnja 2012. godine, a kojom se dopunjuju djelatnosti društva i utvrđuje potpuni tekst Izjave o osnivanju d.o.o.

Promjene temeljnog kapitala:

- 2 Odlukom osnivača od 31.07.1998. godine povećan je temeljni kapital sa iznosa od 3.700,00 kn, za iznos od 24.800,00 kn na iznos od 28.500,00 kn.
- 4 Temeljni kapital povećan sa iznosa od 28.500,00 kn za iznos od 577.500,00 kn na iznos od 606.000,00 kn

Statutne promjene: subjektu upisa pripojen drugi

- 7 Ovom društvu pripojeno je društvo ORTOPEDIJA dioničko društvo radionica ortopedskih pomagala sa sjedištem u Bjelovaru, Gundulićeva 12, temeljem Ugovora o pripajanju, Odluke skupštine ovog društva od 14.3.2008. godine i Odluke skupštine preuzetog društva od 14.3.2008. godine kojima se odobrava pripajanje. Društvo preuzimatelj je jedini dioničar i imatelj svih dionica trgovačkog društva koje se pripaja pa stoga, sukladno čl. 539. Zakona o trgovačkim društvima, nije došlo do povećanja temeljnog kapitala društva preuzimatelja. Odluke o pripajanju nisu pobijane.

OSTALI PODACI:

- 5 Odlukom o izmjenama Izjave o osnivanju d.o.o. od 5.11.2003. godine, čl. 3. dopunjuje se upisnom novih djelatnosti društva, te su promijenjeni osobni podaci - adresa stanovanja osnivača i člana uprave društva Igora Habalije.
- 6 Odlukom člana društva izmijenjen je čl.3. Izjave o osnivanju kojom se dodaju nove djelatnosti u predmet poslovanja društva.

FINANCIJSKA IZVJEŠĆA:

Predano	God.	Za razdoblje	Vista izvještaja
eu	08.04.13	2012	01.01.12 - 31.12.12

GFI-POD izvještaj

Upise u glavnu knjigu proveli su:

RBU Tt	Datum	Naziv suda
0001 Tt-95/875-2	23.01.1996	Trgovački sud u Bjelovaru
0002 Tt-98/760-4	29.09.1998	Trgovački sud u Bjelovaru
0003 Tt-00/431-2	25.04.2000	Trgovački sud u Bjelovaru
0004 Tt-00/567-3	20.06.2000	Trgovački sud u Bjelovaru
0005 Tt-03/1505-2	07.11.2003	Trgovački sud u Bjelovaru
0006 Tt-06/524-2	02.06.2006	Trgovački sud u Bjelovaru
0007 Tt-08/358-2	31.03.2008	Trgovački sud u Bjelovaru
0008 Tt-12/581-2	18.04.2012	Trgovački sud u Bjelovaru
0009 Tt-14/565-2	08.05.2014	Trgovački sud u Bjelovaru
eu /	30.06.2009	elektronički upis
eu /	15.03.2010	elektronički upis
eu /	01.04.2011	elektronički upis
eu /	30.03.2012	elektronički upis
eu /	08.04.2013	elektronički upis

U Bjelovaru, 12. svibnja 2014.



D004, 2014-05-12 09:15:47

Stranica: 3 od 4

D004, 2014-05-12 09:15:47

Stranica: 4 od 4



REPUBLIKA HRVATSKA

HRVATSKA KOMORA ARHITEKATA
I INŽENJERA U GRADITELJSTVU

Klasa: UP/P-360-01/99-01/1692
Urbroj: 314-01-99-1
Zagreb, 8. listopada 1999.

Na temelju članka 24. i 50. Zakona o Hrvatskoj komori arhitekata i inženjera u graditeljstvu (Narodne novine, broj 47/98), Odbor za upise razreda inženjera građevinarstva, vještavejući po zahtjevu koji je podnio **HABALIJA IGOR** diplomirani građ. inženjer, **BIJELOVAR**, **NASELJE KRALJA ZVONIMIRA VII**, za upis u Imenik ovlaštenih inženjera građevinarstva, donosi se sljedeće

R J B Š E N J E

1. U Imenik ovlaštenih inženjera građevinarstva upisuje se **HABALIJA IGOR**, (MBG 2811962310007), diplomirani građ. inženjer, pod rednim brojem 1692, s danom upisa 30.09.1999.
2. Upisom u Imenik ovlaštenih inženjera građevinarstva, **HABALIJA IGOR**, stječe pravo na uporabu stručnog naziva "ovlašten inženjer građevinarstva" i pravo na obavljanje poslova temeljem članka 25. Zakona o Hrvatskoj komori arhitekata i inženjera u graditeljstvu, a u svezi sa člankom 4. stavkom 1. Statuta Hrvatske komore arhitekata i inženjera u graditeljstvu, te ostala prava i dužnosti sukladno posebnim propisima.
3. Ovlaštenom inženjeru izdaje se "inženjerska iskaznica" i stječe pravo na uporabu "pečata".

O b r a z l o ž e n j e

HABALIJA IGOR diplomirani građ. inženjer, podnio je Zahtjev za upis u Imenik ovlaštenih inženjera građevinarstva

Odbor za upise razreda inženjera građevinarstva proveo je postupak u povešću dostavljenog Zahtjeva, te je temeljem članka 24. stavka 2. Zakona o Hrvatskoj komori arhitekata i inženjera u graditeljstvu (Narodne novine, broj 40/99), a u svezi sa člankom 5. stavkom 4. i člankom 20. Statuta Hrvatske komore arhitekata i inženjera u graditeljstvu (Narodne novine, broj 40/99), riješeno kao u izreci.

Upisom u Imenik ovlaštenih inženjera građevinarstva imenovani stječe pravo na izradu i uporabu pečata, sukladno članku 35. Statuta Hrvatske komore arhitekata i inženjera u graditeljstvu i na izdavanje "arhitektske iskaznice".

Na temelju članka 141. stavke 1. točke 1. Zakona o općem upravnom postupku (Narodne novine, broj 51/91), predmet je riješen po skraćenom postupku.

Pouka o pravnom lijeku

Protiv ovog Rješenja žalba nije dopuštena, ali se može pokrenuti upravni spor podnošenjem tužbe Upravnom sudu Republike Hrvatske, u roku 30 dana od dana primlika ovog Rješenja.



Ustavljaji:

1. **HABALIJA IGOR**
BIJELOVAR, NASELJE KRALJA ZVONIMIRA VII
uz povrat potvrde o izvršenoj dostavi
2. U Zbirku isprave Komore
3. Pismohranu Komore

Temeljem

Zakona o gradnji (NN 153/13) i
Zakona o prostornom uređenju (NN 153/13)

donosim

R J E Š E N J E

kojim se

IGOR HABALIJA dipl. ing. građ.

imenuje za

GLAVNOG PROJEKTANTA

PROJEKTA:

Rekonstrukcija nerazvrstane ceste Nevinac – Nova Rača

kat. čest. br. 491, 682, 683, 684, 686 i 687 k.o. Nevinac i

kat. čest. br. 1213/1 k.o. Nova Rača

Zajednička oznaka projekta: NNR

INVESTITOR:

OPĆINA NOVA RAČA

Bjelovar, listopad 2015.


elektrometal - distribucija plina d.o.o. Bjelovar

H r v a t s k a

društvo s ograničenom odgovornošću za distribuciju plina, Bjelovar

OPĆINA NOVA RAČA
Trg Stjepana Radića 56
43272 NOVA RAČA

 Sjedište: Farde Plusana 21, p.p. 128, HR - 43081 Bjelovar
 tel. 043/611 200, fax 043/241 292

Matični broj: 2376474

OIB: 72439215689

E-mail: distribucija@em-distribucija.hr

www.em-distribucija.hr

Datum: 01.03.2016.

Naš znak: 1-2-116 VAŠ znak:

 Predmet: **POSEBNI TEHNIČKI UVJETI**
REKONSTRUKCIJA NERAZVRSTANIH
CESTA, DIONICA NEVINAC – STARA RAČA

U vezi vašeg zahtjeva iz veljače 2016. za izdavanje posebnih tehničkih uvjeta za rekonstrukciju nerazvrstanih cesta na području općine Nova Rača, dionica Nevinac – Stara Rača, očitujemo se!

Prilikom rekonstrukcije prometnice, a u okviru predviđenih radova, potrebno je poduzeti mjere šticečenja postojećih plinovoda.

Prije početka radova na izgradnji izvođač radova treba pozvati distributera da na terenu obilježi mjesto plinovoda.

Ako se mijenja konfiguracija terena iznad plinovoda, tj ako se kota terena znatno smanjuje, ako se produbljivanjem postojećih cestovnih jaraka utječe na dubinu ugradnje plinovoda, potrebno je postojeći plinovod postaviti na propisanu dubinu ugradnje.

Sve radove na iskopu u blizini plinovoda, treba izvoditi isključivo ručno uz povećanu pozornost.

U prilogu ovih uvjeta šaljem Vam položajni plan plinovoda.

Ovi uvjeti trebaju biti sastavni dio Glavnog projekta.

Prilog: Položajni plan plinovoda

Idejni projekt TD 28/14 izrađen po "Habigo" d.o.o. Bjelovar

"Elektrometal- distribucija plina" d.o.o.


Tehnički rukovoditelj:

Zlatan Hnatek, dipl.ing.stroj.



Erste & Steiermärkische Bank o.d., Rijeka, broj računa 2402006-1100525326
 Društvo je upisano u registar trgovačkog suda u Bjelovaru pod brojem MBS 010069478.
 Temeljni kapital društva iznosi 20.000,00 kn i uplaćen je u cijelosti.
 Uprava: Srećko Ezgeta

OBRAZAC DP-01, rev.1

 elektrometal-distribucija plina d.o.o.
Ferde Rusana 21
Bjelovar

K.o. Nova Rača
DL
Mjerilo: 1 : 500

SITUACIONI PLAN PLINOVODA



U Bjelovaru, 12.02.2016.

Izradio: Mišo Horak, dipl.ing.geod.

  elektrometal-
distribucija plina d.o.o.
BJELOVAR 2



SAVJETODAVNA SLUŽBA
javna ustanova za savjetodavnu djelatnost u poljoprivredi,
ruralnom razvoju, ribarstvu te unapređenju gospodarenja šumama i
šumskim zemljištima šumoposjednika

Savska cesta 41 • 10000 Zagreb • HRVATSKA
Tel.: 385 01 4882 700 • Fax: 385 01 4882 701
savjetodavna@savjetodavna.hr • www.savjetodavna.hr
OIB: 10041443114

URED RAVNATELJA
KLASA: 350-05/16-01/50
UR.BROJ: 367-07-01-16-2-MĐ
U Zagrebu, 11. 3. 2016.

HABIGO d.o.o.
Trg hrvatskih branitelja 21
43000 BJELOVAR

Predmet: Posebni uvjeti građenja – daju se

Veza Vaš Zahtjev od 25. 2. 2016. godine

Savjetodavna služba zaprimila je pod gornjim brojem Zahtjev za izdavanje posebnih uvjeta građenja, temeljem Idejnog projekta oznake TD 28/14, u svrhu ishođenja lokacijske dozvole za zahvat u prostoru: **Rekonstrukcija nerazvrstane ceste Nevinac – Stara Rača**, investitora Općina Nova Rača, Trg Stjepana Radića 56, Nova Rača. Uvidom u dostavljenu dokumentaciju i Preglednik katastarskih podataka utvrđeno je sljedeće:

1. Predmetnim zahvatom u prostoru, a prema Idejnom rješenju planirana je rekonstrukcija nerazvrstane ceste Nevinac – Stara Rača u k.o. Nevinac i k.o. Stara Rača, u Bjelovarsko-bilogorskoj županiji.
2. Na susjednim parcelama koje su u privatnom vlasništvu utvrđena je katastarska kultura šuma.
3. Predmetni zahvat u prostoru **ne zahtijeva čistu sječu šume**.

Temeljem navedenog, dajemo sljedeće **uvjete građenja**:

1. Prilikom izvođenja građevinskih radova, zabranjuje se bilo kakva sječa i oštećivanje stabala u susjednoj šumi.
2. Tijekom izvođenja radova zabranjeno je odlaganje viška materijala, bacanje smeća i ispuštanje otpadnog ulja na susjedno šumsko zemljište i šumu.
3. Prilikom izvođenja radova u neposrednoj blizini šume zabranjeno je ložiti otvorenu vatru, te se obvezno potrebno pridržavati mjera zaštite od požara.
4. Sve troškove vezane za ispunjenje navedenih uvjeta, kao i troškove sanacije eventualnih šteta na susjednoj šumi i šumskom zemljištu snosi investitor.

S poštovanjem

RAVNATELJ SAVJETODAVNE SLUŽBE:

Mrvoje Horvat, dr. med. vet.

Dostaviti:

1. Naslovu
2. Sektor za programe i projekte u šumarstvu
3. Podružnica Bjelovarsko-bilogorska, Dario Vinceković
4. Pismohrana

INVESTITOR: OPĆINA NOVA RAČA
Trg Stjepana Radića 56, NOVA RAČA

ZAHVAT U PROSTORU: Rekonstrukcija nerazvrstane ceste Nevinac –
Nova Rača

LOKACIJA: NEVINAC – NOVA RAČA
k.č.br. 491, 682, 683, 684, 686 i 687,
k.o. Nevinac i
k.č.br. 1213/1, k.o. Nova Rača

TEHNIČKI DNEVNIK:	28/14
ZAJEDNIČKA OZNAKA PROJEKTA:	NNR

GLAVNI PROJEKT

II. GRAĐEVINSKI PROJEKT - Projekt rekonstrukcije nerazvrstane ceste


GLAVNI PROJEKTANT:

IGOR HABALIJA, dipl. ing. građ.

Igor Habalija
dipl. ing. građ.

Ovlašteni inženjer građevinarstva

HABIGO d.o.o.
Bjelovar



G 1692

PROJEKTANT:

IGOR HABALIJA, dipl. ing. građ.

Igor Habalija
dipl. ing. građ.

Ovlašteni inženjer građevinarstva

HABIGO d.o.o.
Bjelovar



G 1692

SURADNIK:

KRISTIJAN SABLJAK, mag. ing. građ

ČLAN UPRAVE:

Igor Habalija, dipl. ing. građ.

Bjelovar, listopad 2015.

II.1



INVESTITOR: OPĆINA NOVA RAČA
Trg Stjepana Radića 56, NOVA RAČA

ZAHVAT U PROSTORU: Rekonstrukcija nerazvrstane ceste Nevinac –
Nova Rača

LOKACIJA: NEVINAC – NOVA RAČA
k.č.br. 491, 682, 683, 684, 686 i 687,
k.o. Nevinac i
k.č.br. 1213/1, k.o. Nova Rača

TEHNIČKI DNEVNIK:	28/14
ZAJEDNIČKA OZNAKA PROJEKTA:	NNR

1. TEHNIČKI OPIS

ČLAN UPRAVE:
Igor Habalija, dipl. ing. građ.

Bjelovar, listopad 2015.



II.2

1. TEHNIČKI OPIS

PROJEKTNI ZADATAK

Za potrebe investitora, Općina Nova Rača, pristupili smo izradi glavnog projekta za rekonstrukciju nerazvrstane ceste dužine 2.653,22 m između Nove Rače i Nevnica.

Ovim zahvatom u prostoru planira se zamjena postojećeg makadamskog kolnika novim kolnikom sa asfaltnim zastorom, te uređenje cestovnih jaraka. Novoprojektirani kolnik treba biti širine 4,00 m sa uređenim bankinama, izveden za projektnu brzinu 40 km/h.

Zahvat u prostoru izvodi se na:

k.č.br. 682, 686 i 687 upisane u z.k.ul.br. 219, k.o. Nevinac i

k.č.br. 1213/1 upisanoj u z.k.ul.br. 1784 k.o. Nova Rača

Glavni projekt poslužiti će kao podloga za dobivanje građevinske dozvole i izvođenje radova.

OBLIK I VELIČINA GRAĐEVINSKE PARCELE

Kat. čest. br. 682 površine je **11917 m²**.

Kat. čest. br. 686 površine je **5646 m²**.

Kat. čest. br. 687 površine je **8187 m²**.

Kat. čest. br. 1213/1 površine je **15772 m²**.

NAMJENA

Javna cesta za mješoviti promet. Kolnik će se sastojati od dva prometna traka. Oborinska odvodnja – odvodnja oborinskih voda sa ceste.

RAZVRSTAVANJE GRAĐEVINA S OBZIROM NA ZAHTJEVNOST POSTUPAKA U VEZI S GRADNjom

Nerazvrstana prometnica – 3. Skupina

ISKAZ POVRŠINA I OBRAČUNSKIH VELIČINA

- TLOCRTNA POVRŠINA GRAĐEVINE (BRUTO)

ŠIRINA	DUŽINA	POVRŠINA
4,50 m	x 2.632,91 m	= 11.848,10 m ²

- GRAĐEVINSKA (BRUTO) POVRŠINA GRAĐEVINE

Građevinska bruto površina se ne računa za otvorene dijelove zgrade prema čl.3., st.3. Zakonu o prostornom uređenju NN 153/13.

- ISKAZ UKUPNE PLOŠTINE PODNE POVRŠINE GRAĐEVINE

ŠIRINA	DUŽINA	POVRŠINA
4,50 m	x 2.632,91 m	= 11.848,10 m ²

- UKUPAN OBUJAM GRAĐEVINE

ŠIRINA	DUŽINA	VISINA	VOLUMEN
4,50 m	x 2.632,91 m	x 1,00 m	= 11.848,10 m ³

- SMJEŠTAJ GRAĐEVINE NA PARCELI

Udaljenost prometnice od međa na k.č.br. 1213/1 iznosi:

- od južne i zapadne međe minimalno **1,74 m** i maksimalno **6,44 m**
- od sjeverne i istočne međe minimalno **2,80 m** a maksimalno **6,55 m**

Udaljenost prometnice od međa na k.č.br. 682 iznosi:

- od južne i zapadne međe minimalno **2,04 m** i maksimalno **7,55 m**
- od sjeverne i istočne međe minimalno **1,79 m** a maksimalno **6,27 m**

Udaljenost prometnice od međa na k.č.br. 686 iznosi:

- od južne i zapadne međe minimalno **1,34 m** i maksimalno **5,07 m**
- od sjeverne i istočne međe minimalno **1,99 m** a maksimalno **5,02 m**

Udaljenost prometnice od međa na k.č.br. 687 iznosi:

- od južne i zapadne međe minimalno **1,68 m** i maksimalno **4,34 m**
- od sjeverne i istočne međe minimalno **3,22 m** a maksimalno **6,29 m**

OBLIKOVANJE GRAĐEVINE

Prometnica se izvodi u ukupnoj dužini 2632,91 m, i to:

- od stacionaže 0+0,00 m do stacionaže 1+958,29 u dužini 1958,29 m,
- od stacionaže 1+972,19 m do stacionaže 2+424,20 u dužini 452,01 m i
- od stacionaže 2+430,61 m do stacionaže 2+653,22 u dužini 222,61 m.

Prometnica je predviđena za projektnu brzinu od 40 km/h, a izvodi se širine **6,00 m** (kolnik širine 4,00 m i 1,00 m bankine sa svake strane). Završni sloj kolnika biti će asfaltni zastor, dok će banikina biti podijeljena na način da će prvih 0,50 m uz kolnik imati završni sloj od šljunka ili lomljenog kamena, dok će drugih 0,50 m bankine biti zazelenjeno. Sa obje strane prometnice izvedeni su cestovni jarci. Cestovni jarci će se očistiti i po potrebi produbiti.

Prometna signalizacija na prometnici obrađena je u projektu signalizacije koji je sastavni dio ovog projekta.

Prometnica se izvodi u slojevima:

- posteljica ($M_s \geq 30 \text{ MN/m}^2$, $S_z \geq 100 \%$)

stupanj zbijenosti prema standardnom Proctorovom postupku $S_z \geq 100 \%$
modul stišljivosti mjeren kružnom pločom $\varnothing 30 \text{ cm}$ $M_s \geq 30 \text{ NM/m}^2$

Za posteljicu će se iskoristiti postojeći sloj šljunka – postojeća prometnica ukoliko zadovoljava zahtjeve glede zbijenosti i modula stišljivosti. Ukoliko postojeća posteljica ne odgovara potrebno je izvršiti iskop i izvesti novu posteljicu. Debljina posteljice je 20 cm. Poprečni nagib posteljice iznosi 4,0 %.

- nosivi sloj ($M_s \geq 80 \text{ MN/m}^2$, $S_z \geq 100 \%$)

stupanj zbijenosti prema modificiranom Proctorovom postupku $S_z \geq 98 \%$
modul stišljivosti mjeren kružnom pločom $\varnothing 30 \text{ cm}$ $M_s \geq 80 \text{ NM/m}^2$
Nosivi sloj treba se izvesti od tucanika 0/60 mm u debljini 40-46 cm.

- asfaltni zastor

Asfaltni zastor izvodi se od bitumenske mješavine AC 16 surf 50/70 (BHNS 16) u debljini 6,0 cm.

Slojevi donjeg i gornjeg stroja kolnika detaljno su razrađeni u grafičkom dijelu projekta u poprečnim profilima prometnice, a opisani su i u Programu kontrole i osiguranju kakvoće izvedenih radova.

Odvodnja oborinske vode sa prometnice izvesti će se poprečnim nagibom kolnika prema postojećim cestovnim jarcima koji dalje odvede oborinsku vodu u prirodne recepijente. Minimalan poprečni nagib kolnika je 2,5%.

Svi postojeći priključci na prometnicu zadržavaju se. Ukoliko je potrebno ispod priključka izvesti novo zacjevljenje priključak će se nakon izvođenja zacjevljenja vratiti u prvobitno stanje.

UREĐENJE PARCELE

Na parcelama postoji makadamski kolnik i zelena površina. Ovim zahvatom u prostoru makadamski kolnik će se po potrebi proširiti i izvesti će se asfaltni zastor sa bankinama. Ostatak parcela biti će zelena površina, zazelenjena autohtonim vrstama biljaka, u kojoj su izvedeni cestovni jarci.

NAČIN I UVJETI PRIKLJUČENJA PARCELE, ODNOSNO GRAĐEVINA NA JAVNO – PROMETNU POVRŠINU I KOMUNALNU INFRASTRUKTURU

Cesta neće imati priključaka na komunalnu infrastrukturu. Oborinske vode sa kolnika odvede se u cestovne jarke i dalje u prirodni recepijent.

U cestovnom pojasu nema izvedenih instalacija komunalne infrastrukture.

INFRASTRUKTURA

Elektronička telekomunikacijska infrastruktura.

U zoni zahvata u prostoru ne postoji elektronička komunalna infrastruktura.

Prostornim planom uređenja Općine Nova Rača unutar predviđenog zahvata u prostoru ne predviđa se postavljanje elektroničke komunikacijske infrastrukture.

Plinovod.

U zoni zahvata u prostoru postoji plinska instalacija koja prolazi ispod prometnice na spoju prometnice na asfaltiranu prometnicu Stara Rača – Kozarevac, između stacionaže 0+0,00 i 0+10,00. Položaj plinovoda isčitan je iz situacionog plana plinovoda koji je sastavni dio posebnih tehničkih uvjeta izdanih od strane Elektrometal d.d.

Prilikom rekonstrukcije prometnice poduzeti će se slijedeći koraci kako bi se zaštitio postojeći plinovod:

- prije početka radova izvođač će pozvati predstavnika distributera da na licu mjesta obilježi mjesto plinovoda.
- svi radovi u blizini plinovoda izvoditi će se ručno uz povećanu pozornost.

Ovim zahvatom u prostoru ne planira se izmjena konfiguracije terena (kote nivelete prometnice i cestovnih jaraka ostaju nepromijenjene) u blizini plinovoda.

ZAŠTITA OKOLIŠA I PRIRODE

Cesta i cestovni jarci nemaju negativan utjecaj na okoliš.

Sav eventualni višak materijala iz iskopa i sav otpadni materijal nastao u izgradnji propisno će se zbrinuti na odgovarajućoj deponiji.

Za vrijeme izvođenja radova nije dopušteno bez opravdanih razloga uznemiravanje, hvatanje, ozljeđivanje i uništavanje zavičajnih i udomaćenih vrsta stanišnih tipova, divljih životinja i ptica.

Svi radovi trebaju se izvoditi tako da se u najvećoj mogućoj mjeri sačuvaju živice, stabla, skupine stabala, bare i livadni pojasevi uz prometnicu, odnosno, radove uz rub koridora trebaju se izvesti uz posebnu pažnju. Za vrijeme izvođenja radova zabranjeno je sjeći i oštećivati stabala u šumi.

Građevinska mehanizacija smije se kretati samo u pojasu koridora na koji se odnosi zahvat u prostoru.

Privremeno odlagalište otpada sa gradilišta odrediti će se prije početka izvođenja radova, a biti će pozicionirano unutar koridora prometnice na način da u najmanjoj mogućoj mjeri ugrožava divlje životinje, ptice i njihova staništa.

Otpad koji nastaje za vrijeme rekonstrukcije nerazvrstanih cesta prikupljati će se na gradilištu na način koji ne ugrožava okoliš. Na gradilištu će se osigurati spremnici za privremeno skladištenje otpada odvojeno po vrsti, te će se otpad predati ovlaštenim pravnim i/ili fizičkim osobama koje obavljaju djelatnost gospodarenja otpadom, uz popunjavanje sve potrebne popratne dokumentacije.

Servisiranje i popravak građevinskih strojeva i mehanizacije vršiti izvan lokacije zahvata u prostoru, u za to predviđenim radionicama.

Prilikom opskrbe građevinskih strojeva i mehanizacije na gradilištu gorivom i mazivom obavezno provoditi mjere zaštite od izlivanja štetnih i opasnih tvari na okolno tlo osiguranjem zaštitne posude (tankvane) ispod mjesta za pretakanje, koja može prihvatiti dovoljnu količinu navedenih tvari u slučaju njihova izlivanja.

Na gradilištu je potrebno imati u pripremi sredstva za odmašćivanje zauljenih površina koja je u slučaju izvanrednog događaja (kvara) na građevinskim strojevima i mehanizaciji potrebno odmah upotrijebiti, a onečišćeno tlo potrebno je prikupiti u spremnik i zbrinuti na propisani način putem ovlaštene osobe.

Prilikom prijevoza rasutih tereta potrebno je osigurati mjere koje će spriječiti rasipanje materijala na okolni teren.

Nakon završetka radova sve površine koje su bile pod utjecajem gradilišta potrebno je dovesti u stanje prije početka izvođenja radova, a pri krajobraznom uređenju zelenih površina obavezno koristiti autohtone vrste biljaka.

ZATEČENO STVARNO IZVEDENO STANJE

Cesta je izvedena kao makadam širine 3,00 m do 4,75 m. Završni sloj prometnice je šljunak. Bankine i cestovni jarci su neuređeni. U zoni cestovnih jaraka djelomično raste grmlje i drveće.


DOKAZ O PRIKLADNOSTI GRAĐEVINE ZA REKONSTRUKCIJU

Nakon završetka radova sve površine koje su bile pod utjecajem gradilišta potrebno je dovesti u stanje prije početka izvođenja radova, a pri krajobraznom uređenju zelenih površina obavezno koristiti autohtone vrste biljaka.

OVLAŠTENI INŽENJER GRAĐEVINARSTVA
Igor Habalija, dipl. ing. građ.

Bjelovar, listopad 2015.

Igor Habalija
dipl. ing. građ.
Ovlašteni inženjer građevinarstva
HABIGO d.o.o.
Bjelovar
G 1692



INVESTITOR: OPĆINA NOVA RAČA
Trg Stjepana Radića 56, NOVA RAČA

ZAHVAT U PROSTORU: Rekonstrukcija nerazvrstane ceste Nevinac –
Nova Rača

LOKACIJA: NEVINAC – NOVA RAČA
k.č.br. 491, 682, 683, 684, 686 i 687,
k.o. Nevinac i
k.č.br. 1213/1, k.o. Nova Rača

TEHNIČKI DNEVNIK:	28/14
ZAJEDNIČKA OZNAKA PROJEKTA:	NNR

2. PROGRAM KONTROLE I OSIGURANJA KVALITETE

ČLAN UPRAVE:
Igor Habalija, dipl. ing. građ.

Bjelovar, listopad 2015.



PROGRAM KONTROLE I OSIGURANJA KVALITETE

1. OPĆE NAPOMENE

Sve radove izvođač mora izvesti u skladu s projektnom dokumentacijom, važećim zakonima i propisima, hrvatskim normama i pravilnicima. U svrhu kontrole i osiguranja kvalitete ugrađenih materijala i izvedenih radova, izvođač je dužan izvršiti ispitivanje materijala prije početka radova, te ispitivanja i mjerenja koja se vrše tijekom i nakon izvođenja radova.

Predmetni je projekt izrađen sukladno zakonu o gradnji (NN 153/13) kojim su propisana tehnička svojstva bitna za građevinu.

Sve radove trebaju obavljati za to stručno osposobljene osobe, uz stručni nadzor. Prije prelaska na iduću fazu radova, nužno je odobrenje nadzornog inženjera.

Za svako odstupanje od projekta, te u slučaju nepredviđenih okolnosti, potrebna je konzultacija projektanta. Izvoditelj je dužan u potpunosti poštivati sve mjere osiguranja i kontrole kvalitete. Svi upotrijebljeni materijali i svi izvedeni radovi trebaju udovoljavati zahtjevima važećih normi, propisa i pravila struke. Za vrijeme izvođenja radova potrebna je povremena nazočnost nadzornog inženjera i povremeni projektantski nadzor.

2. POSTIZANJE ZAHTIJEVANE GEOMETRIJE

Od faze iskolčenja građevine, preko svih faza izgradnje, nužan je geodetski nadzor. Tijekom građenja vršiti:

- stalnu kontrolu geometrije svih elemenata i građevine kao cjeline
- kontrolu osiguranja svih točaka
- kontrolu postavljenih profila
- kontrolu repera i poligonalnih točaka

3. ZEMLJANI RADOVI

a) Iskopi

Tijekom radova na iskopima kontrolirati:

- da se iskop obavlja prema profilima i visinskim kotama iz projekta
- da tijekom rada ne dođe do potkopavanja ili oštećenja okolnih građevina ili okolnog tla,
- da se ne vrše nepotrebno povećani ili štetni iskopi,
- da se ne degradira ili oštećuje temeljno tlo zbog neadekvatnih iskopa,
- ne smije se dozvoliti zadržavanje vode u iskopima,
- dubine i gabarite iskopa kontrolirati prema građevinskom projektu građevine.

4. PROMETNICA

Prije početka radova potrebno je uspostaviti sve položajne i visinske točke te ih stabilizirati.

Uspostavom projektiranih veličina na terenu, utvrđuju se i moguće promjene stanja terena u odnosu na stanje iskazano u projektu, te se zapisnički utvrđuje od strane izvoditelja i nadzornog inženjera. Prije početka zemljanih radova potrebno je izvršiti uređenje radilišta i osigurati radni prostor odstranjivanjem niskog i visokog raslinja i drugih predmeta koji bi mogli smetati kod odvijanja radnih procesa.

Nakon što nadzorni inženjer prekontrolira posteljicu glede ravnosti, nagiba, pravilno izvedene odvodnje i nosivosti ugrađuju se dijelovi konstrukcije gornjeg stroja. Planiranje posteljice treba biti sa točnošću ± 3 cm. Ispitivanje nosivosti izvodi se prema HRN U.B1.042 (CBR) na max svakih 500 m ili kako odredi nadzorni inženjer. Nasipni materijal treba biti takvog sastava da se postigne odgovarajuća zbijenost i nosivost, postojanost na mraz uz onemogućavanje utjecanja podzemne i kapilarne vode.

Nasip se može izvesti od zemljanog, šljunčanog i mješovitog kamenog materijala.

Planum nasipa treba profilirati na potrebne nagibe i ravnost sa točnošću ± 2 cm mjereno letvom dužine 4 m.

Materijal za nosivi sloj može biti šljunak ili tucanik (nevezani materijal) kvalitetnog i propisanog granulometrijskog sastava dovoljno čist, postojan na djelovanje atmosferilija, bez škriljevitih organskih i humusnih sastojaka, sukladan HRN EN 13242 – agregati za cestogradnju. Sadržaj zrna manjih od 0,02 mm u šljunku smije iznositi max 3%, a maksimalna veličina zrna može biti 60 mm.

Sloj treba izvesti s posebnom zbijenošću u svemu prema uzdužnom i poprečnom presjeku iz projekta s točnošću $\pm 1,5$ cm mjereno letvom dužine 4 m.

Asfaltni zastor izvodi se od bitumenske mješavine AC 16 surf 50/70 (BHNS 16) debljine 6 cm, sukladno HRN EN 13108-1:2007.

Izvođač je dužan prije početka radova imati predhodni i radni sastav i priložiti atest o kvaliteti asfaltnih mješavina. Kontrola kvalitete radi se prilikom izrade i nakon ugradnje prema važećim standardima.

5. OSTALI RADOVI I MATERIJALI

Svi materijali i proizvodi koji se ugrađuju u građevinu trebaju biti kvalitetni i trajni, uz zadovoljenje svih važećih normi, propisa i pravila struke. Za sve se upotrijebljene materijale provode tekuća i kontrolna ispitivanja, odnosno prilažu atesti isporučitelja. Izvedba svih radova treba biti ispravna, kvalitetna i pod stalnim stručnim nadzorom. Za svako odstupanje primijenjenog gradiva ili gotovog proizvoda od projekta, potrebna je suglasnost Projektanta i Investitora.

Za vrijeme izvođenja radova potreban je stalni tehnički nadzor. Preporuča se stalni kvalificirani nadzor građevinske struke koji će moći realizirati sve postavke iz ovog projekta.

Zelene površine nasipavaju se po potrebi zemljanim materijalom, a površinski se planiraju kvalitetnim rastresitim i čvrstim humusnim tlom.

6. NADZOR

Pregledi i nadzor trebaju osigurati da se radovi završavaju u skladu s ovim Tehničkim uvjetima i zahtjevima projektnih specifikacija.

Nadzor u ovom kontekstu odnosi se na verifikaciju (potvrđivanje) sukladnosti svojstava proizvoda materijala koji će se upotrijebiti i na nadzor nad izvedbom radovima.

7. MJERE U SLUČAJU NESUKLADNOSTI

Kad nadzor otkrije nesukladnost, treba poduzeti odgovarajuće radnje koje će osigurati uvjetovanu stabilnost i sigurnost konstrukcije i zadovoljiti namjeravanu uporabu.

Kad je nesukladnost potvrđena, treba istražiti sljedeće:

- utjecaj nesukladnosti na izvedbu i uporabu,
- mjere potrebne da bi se nesukladni element ili dio konstrukcije učinili prihvatljivima,
- potrebu zabrane i zamjene nepopravljivog nesukladnog elementa ili dijela konstrukcije.

Ocjenu sukladnosti elementa nakon popravka trebaju dati nadzorni inženjer i ovlaštena institucija koja je utvrdila veličinu nesukladnosti i uvjetovala popravak. Rektifikacija nesukladnosti mora biti u skladu s projektnim specifikacijama i ovim Tehničkim uvjetima.

Dokumentaciju postupka i materijala koji će se upotrijebiti treba prije popravka odobriti nadzorni inženjer.

8. SANACIJA GRADILIŠTA

Nakon završetka radova nužno je sanirati gradilište u smislu:

- da se sve postojeće javne ceste, koje su bile korištene prilikom izvođenja radova, dovedu u prvobitno stanje,
- sve privremene građevine koje su služile u funkciji gradilišta moraju se ukloniti, a materijal od kojih su bile građene propisno deponiran na ovlaštenu deponiju,
- postojeće zelene površine koje su prilikom izvođenja građevinskih radova bile prekopane ili zagažene potrebno je isplanirati i zatravniti.

OVLAŠTENI INŽENJER GRAĐEVINARSTVA
Igor Habalija, dipl. ing. građ.

Bjelovar, listopad 2015.

Igor Habalija
dipl. ing. građ.
Ovlašteni inženjer građevinarstva
HABIGO d.o.o.
Bjelovar
G 1692



INVESTITOR: OPĆINA NOVA RAČA
Trg Stjepana Radića 56, NOVA RAČA

ZAHVAT U PROSTORU: Rekonstrukcija nerazvrstane ceste Nevinac –
Nova Rača

LOKACIJA: NEVINAC – NOVA RAČA
k.č.br. 491, 682, 683, 684, 686 i 687,
k.o. Nevinac i
k.č.br. 1213/1, k.o. Nova Rača

TEHNIČKI DNEVNIK:	28/14
ZAJEDNIČKA OZNAKA PROJEKTA:	NNR

3. PROJEKTIRANI VIJEK UPORABE GRAĐEVINE I UVJETI ZA NJEZINO ODRŽAVANJE

ČLAN UPRAVE:
Igor Habalija, dipl. ing. građ.

Bjelovar, listopad 2015.



PROJEKTIRANI VIJEK UPORABE GRAĐEVINE

Suglasno važećim propisima minimalni uporabni vijek iznosi 20 godina.

Ova vrijednost usvojena za uporabni vijek predstavlja polazište na osnovi kojega su definirani zahtjevi na materijale, zahtjevi na izvođenje radova te održavanje.

Opće odredbe dane u normi osiguravaju zadovoljavajući uporabni vijek, uz pretpostavku da su u ranoj fazi projektiranja odgovarajuće razmatrani zahtjevi za uporabu i trajnost.

UVJETI ZA ODRŽAVANJE GRAĐEVINE

Građevinu koja je predmet ovog projekta treba održavati u stanju projektom predviđene funkcionalnosti i sigurnosti.


Sva eventualna oštećenja nastala uslijed vremenskih nepogoda ili drugih djelovanja potrebno je u što kraćem roku ukloniti kako bi građevina bila sigurna za korištenje.

Opremu koja će biti ugrađena u građevinu koristiti i održavati prema uputama proizvođača.

Bjelovar, listopad 2015.

OVLAŠTENI INŽENJER GRAĐEVINARSTVA
Igor Habalija, dipl. ing. građ.

Igor Habalija
dipl. ing. građ.
Ovlašteni inženjer građevinarstva
HABIGO d.o.o.
Bjelovar
G 1692



INVESTITOR: OPĆINA NOVA RAČA
Trg Stjepana Radića 56, NOVA RAČA

ZAHVAT U PROSTORU: Rekonstrukcija nerazvrstane ceste Nevinac –
Nova Rača

LOKACIJA: NEVINAC – NOVA RAČA
k.č.br. 491, 682, 683, 684, 686 i 687,
k.o. Nevinac i
k.č.br. 1213/1, k.o. Nova Rača

TEHNIČKI DNEVNIK:	28/14
ZAJEDNIČKA OZNAKA PROJEKTA:	NNR

4. ISKAZ PROCIJENJENIH TROŠKOVA GRAĐENJA

ČLAN UPRAVE:
Igor Habalija, dipl. ing. građ.

Bjelovar, listopad 2015.

II.13



ISKAZ PROCIJENJENIH TROŠKOVA GRAĐENJA


	Vrsta radova	Trošak građenja	PDV 25%	Ukupno
1.	Građevinski radovi:	2.400.000,00 kn	600.000,00 kn	3.000.000,00 kn
	Sveukupno:			3.000.000,00 kn

OVLAŠTENI INŽENJER GRAĐEVINARSTVA

Igor Habalija, dipl. ing. građ.

Bjelovar, listopad 2015.

Igor Habalija
dipl. ing. građ.
Ovlašteni inženjer građevinarstva
HABIGO d.o.o.
Bjelovar



G 1692

INVESTITOR: OPĆINA NOVA RAČA
Trg Stjepana Radića 56, NOVA RAČA

ZAHVAT U PROSTORU: Rekonstrukcija nerazvrstane ceste Nevinac –
Nova Rača

LOKACIJA: NEVINAC – NOVA RAČA
k.č.br. 491, 682, 683, 684, 686 i 687,
k.o. Nevinac i
k.č.br. 1213/1, k.o. Nova Rača

TEHNIČKI DNEVNIK:	28/14
ZAJEDNIČKA OZNAKA PROJEKTA:	NNR

5. GRAFIČKI PRIKAZ GRAĐEVINE

ČLAN UPRAVE:
Igor Habalija, dipl. ing. građ.

Bjelovar, listopad 2015.



II.15

INVESTITOR: OPĆINA NOVA RAČA TRG STJEPANA RADIĆA 56, NOVA RAČA 43270 VELIKI GRĐEVAC	REPUBLICA HRVATSKA DRŽAVNA GEODETSKA UPRAVA PODRUČNI URED ZA KATASTAR BJELOVAR KLASA: 936-03/2016-02/80 URBROJ:541-16-02/1-16-2 Bjelovar, 07.09.2016. Potvrđuje se da je na ovoj podlozi katastarski plan pravilno uklopljen u orto-foto kartu i služi svrsi za koju je izrađena.  Ovlaštena osoba
T.D. : 26-08-16	
Br. Glavnog građ. proj.: 28/14	

GRAĐEVINA : REKONSTRUKCIJA NERAZVRSTANE CESTE NEVINAC - NOVA RAČA

LOKACIJA : Općina Nova Rača, k.o. Nevinac, k.č. br. 682, 686, 687

GEODETSKA PODLOGA ZA GRAĐEVINE I ZAHVATE U PROSTORU ZA REKONSTRUKCIJU NERAZVRSTANE CESTE NEVINAC - NOVA RAČA

OVLAŠTENI INŽENJER GEODEZIJE: Marko Šorgić, dipl. ing. geod.

Marko Šorgić
dipl. ing. geod.
Ovlašten inženjer geodezije
METRA d.o.o.
Bjelovar



GLAVNI PROJEKTANT : Igor Habalija, dipl. ing. građ.

Bjelovar, rujan 2016. god.

Direktor:
Branko Ćurić, dipl.ing.kult.teh.


D.O.O. BJELOVAR, FERDE RUSANA 2/A

SADRŽAJ:

I. OPĆI DIO

1. Rješenje o upisu u imenik ovlaštenih inženjera
2. Suglasnost Državne geodetske uprave
3. Izjava o preuzimanju digitalne kopije katastarskog plana

II. TEHNIČKI DIO

1. Popis koordinata lomnih točaka obuhvata zahvata u prostoru
2. Tehnički opis
3. Popis vlasnika i nositelja drugih stvarnih prava

III. GRAFIČKI DIO

1. Geodetska situacija M 1:1000

IV. CD

1. Popis koordinata lomnih točaka zahvata u prostoru

I. OPĆI DIO

1. Rješenje o upisu u imenik ovlaštenih inženjera
2. Suglasnost Državne geodetske uprave
3. Izjava o preuzimanju digitalne kopije katastarskog plana



REPUBLIKA HRVATSKA
DRŽAVNA GEODETSKA UPRAVA
SREDIŠNJI URED

10000 Zagreb, Gruška 20
Tel. 01/6165 - 404, fax: 01/6165 - 484

KLASA: UP/I 930-03/08-02/142
UR.BROJ: 541-01/1-08-3
Zagreb, 18.02.2008.

Na temelju članka 103. st 2. Zakona o državnoj izmjeri i katastru nekretnina („Narodne novine“ br: 16/07) ravnatelj Državne geodetske uprave donosi:

RJEŠENJE

1. Utvrđuje se da je tvrtka **METRA d.o.o. za geodetske izmjere, Bjelovar, Ferde Rusana 2/A** uskladila svoje poslovanje i djelatnost sa odredbama Zakona o državnoj izmjeri i katastru nekretnina i odredbama Pravilnika o uvjetima i mjerilima za davanje i oduzimanje suglasnosti za obavljanje poslova državne izmjere i katastra nekretnina .
2. Danom donošenja ovog rješenja prestaje važiti rješenje Državne geodetske uprave KLASA: 930-03/06-02/05, URBROJ: 541-01/1-06-3 od 23.01.2006.
3. Tvrtki METRA d.o.o. za geodetske izmjere, Bjelovar, Ferde Rusana 2/A

daje se suglasnost za obavljanje poslova državne izmjere i katastra nekretnina iz članka 104. stavka. 1. točke:

1. Izradba elaborata stalnih geodetskih točaka za potrebe osnovnih geodetskih radova
2. Izvođenje geodetskih radova za potrebe izmjere, označavanja i održavanja državne granice
5. Izradba parcelacijskih i drugih geodetskih elaborata katastra zemljišta
6. Izradba parcelacijskih i drugih geodetskih elaborata katastra nekretnina
7. Izradba elaborata katastra vodova i tehničko vođenje katastra vodova
8. Izradba posebnih geodetskih podloga za prostorno planiranje i graditeljsko projektiranje, izradbu geodetskoga projekta, izradbu elaborata o iskolčenju građevine, kontrolna geodetske mjerenja pri izgradnji i održavanju građevina (praćenje mogućih pomaka)
9. Izradbu situacijskih nacrti za objekte za koje ne treba izraditi geodetski projekt
10. Iskolčenje građevina
11. Izradba posebnih geodetskih podloga za zaštićena i štićena područja
13. Poslovi stručnog nadzora nad radovima navedenim pod točkama 7., 8., 10. i 11. ovoga stavka Zakona o državnoj izmjeri i katastru nekretnina

4. Suglasnost iz točke. 3. ovog rješenja upisat će se u Evidenciju suglasnosti koju vodi Državna geodetska uprava.



Objasnenje

Sukladno članku 161. stavak 1. Zakona o državnoj izmjeri i katastru nekretnina (u daljnjem tekstu: Zakon) i članka 10. Pravilnika o uvjetima i mjerilima za davanje i oduzimanje suglasnosti za obavljanje poslova državne izmjere i katastra nekretnina („Narodne novine“ br: 105/07, 116/07 – u daljnjem tekstu: Pravilnik), u provedenom postupku utvrđeno je da je tvrtka METRA d.o.o. za geodetske izmjere, Bjelovar, Ferde Rusana 2/A uskladila svoje poslovanje i djelatnost sa odredbama Zakona i Pravilnika.

Tvrtka METRA d.o.o. za geodetske izmjere, Bjelovar, Ferde Rusana 2/A ovlaštena je za obavljanje poslova državne izmjere i katastra nekretnina prema Zakonu o državnoj izmjeri i katastru nekretnina (»Narodne novine«, br. 128/99., 153/05. i 142/06.) rješenjem Državne geodetske uprave KLASA: 930-03/06-02/05, URBROJ: 541-01/1-06-3 od 23.01.2006. koje donošenjem ovog rješenja prestaje važiti.

METRA d.o.o. za geodetske izmjere, Bjelovar, Ferde Rusana 2/A (u daljnjem tekstu: podnositelj zahtjeva) uputio je 28.01.2008. sukladno članku 4. Pravilnika o uvjetima i mjerilima za davanje i oduzimanje suglasnosti za obavljanje poslova državne izmjere i katastra nekretnina zahtjev za dobivanje suglasnosti za obavljanje djelatnosti iz članka 104. st. 1. toč. 1., 2., 5., 6., 7., 8., 9., 10., 11., 13. Zakona Državnoj geodetskoj upravi.

Zahtjevu za dobivanje suglasnosti priloženi su svi dokazi o ispunjavanju uvjeta propisanih u članku 2. st. 1. 2. i 3. Pravilnika.

Zahtjev je osnovan.

U provedenom postupku utvrđeno je slijedeće:

- da podnositelj zahtjeva ima registriranu djelatnost pri Trgovačkom sudu u Bjelovaru sukladno članku 104. stavak 1. točke 1., 2., 5., 6., 7., 8., 9., 10., 11., 13. Zakona, što je utvrđeno uvidom u rješenje Trgovačkog suda u Bjelovaru od 21.01.2008.
- da je u METRA d.o.o. za geodetske izmjere, Bjelovar, Ferde Rusana 2/A zaposlen u punom radnom vremenu i na neodređeno vrijeme ovlašten inženjer geodezije Branko Čurić, dipl.ing.kult.teh., što je utvrđeno uvidom u radnu knjižicu serija I Broj 370956 od 03.02.1989.

odnosno da su u METRA d.o.o. zaposleni Alen Loncman, dipl.ing.geod., Ivan Tomljanović, dipl.ing.geod., što je utvrđeno uvidom u radnu knjižicu serija V Broj 1250113 od 09.02.2005., serija V Broj 1251868 od 01.03.2005.
- da je podnositelj zahtjeva vlasnik odnosno korisnik opreme kojom će obavljati djelatnost iz točke. 1., 2., 5., 6., 7., 8., 9., 10., 11., 13. članka 104. stavka. 1. Zakona što je utvrđeno uvidom u Izjave Branka Čurić, dipl.ing.kult.teh.
- da je podnositelj zahtjeva korisnik prostora u sjedištu pravne osobe na adresi: Bjelovar, Ferde Rusana 2/A , što je utvrđeno uvidom u Izvadak iz zemljišne knjige od 15.01.2008.
- da podnositelj zahtjeva raspolaže opremom koja omogućava pregled dokumentacije na računaru i komunikaciju elektronskom poštom.

U provedenom postupku provjere ispunjenja uvjeta za davanje suglasnosti pravnim osobama propisanih člankom 2. Pravilnika, utvrđeno je da METRA d.o.o. za geodetske izmjere, Bjelovar, Ferde Rusana 2/A ispunjava uvjete za davanje suglasnosti za djelatnosti navedene u točki 3. ovog rješenja.

Sukladno odredbi članka 8. Pravilnika METRA d.o.o. za geodetske izmjere, Bjelovar, Ferde Rusana 2/A će se upisati u evidenciju suglasnosti koju vodi Državna geodetska uprava.

Slijedom iznijetoga, utvrđeno je da je tvrtka METRA d.o.o. za geodetske izmjere, Bjelovar, Ferde Rusana 2/A uskladila svoje poslovanje i djelatnost sa odredbama Zakona, te je stoga ravnatelj Državne geodetske uprave riješio kao u izreci ovog rješenja.

Za izdavanje ovog rješenja uplaćena je upravna pristojba po tarifnim brojevima 1. i 2. Tarife upravnih pristojbi, koja je sastavni dio Zakona o upravnim pristojbama („Narodne novine“ br. 8/96, 77/96 – U. o izm. tarife, 95/97, 131/97, 68/98, 66/99 – Uredba o izm. tarife, 145/99 – Uredba o izm. tarife, 30/00, 116/00 – Uredba o izm. tarife, 163/03, 17/04, 110/04 – Uredba o izm. Tarife i 141/04 – Uredba o izmjeni tarife, 150/05, 153/05 – Uredba o izmjeni tarife, 129/06 – Uredba o izmjeni tarife i 117/07 – Uredba o izmjeni tarife), u ukupnom iznosu od 70,00 kn u državnim biljezima.

Pouka o pravnom lijeku:

Protiv ovog rješenja žalba nije dopuštena, ali se može pokrenuti upravni spor podnošenjem tužbe Upravnom sudu Republike Hrvatske, u roku od 30 dana od primka ovog rješenja.



Dostaviti:

1. METRA d.o.o. za geodetske izmjere, Bjelovar, Ferde Rusana 2/A
s dva primjerka rješenja radi dostave Trgovačkom sudu
2. Državna geodetska uprava, Odjel geodetske inspekcije
3. Pismohrana



REPUBLIKA HRVATSKA
DRŽAVNA GEODETSKA UPRAVA
SREDIŠNJI URED

10000 Zagreb, Gruška 20
Tel. 01/6165 - 404, fax: 01/6165 - 484

KLASA: UP/I- 930-03/11-02/37
URBROJ: 541-02-1/1-11-2
Zagreb, 23.09.2011.

Na temelju odredbe članka 10. stavka 1. i članka 90. stavka 1. Zakona o obavljanju geodetske djelatnosti (NN br. 152/08 i 61/11 – u daljnjem tekstu Zakon) i odredbe članka 2. Pravilnika o uvjetima i mjerilima za davanje i oduzimanje suglasnosti za obavljanje poslova državne izmjere i katastra nekretnina (NN br. 105/07 i 116/07 – u daljnjem tekstu Pravilnik), a u svezi sa odredbom članka 23. i članka 96. Zakona o općem upravnom postupku (NN br. 47/09), ravnatelj Državne geodetske uprave donosi

RJEŠENJE

1. METRA d.o.o. za geodetske izmjere, Bjelovar, Ferde Rusana 2/A,

daje se suglasnost za obavljanje stručnih geodetskih poslova (djelatnosti) iz članka 9. stavka 2. točke:

7. izradu elaborata katastarske izmjere,
8. izradu elaborata tehničke reambulacije,
9. izradu elaborata prevođenja katastarskog plana u digitalni oblik,
10. izradu elaborata prevođenja digitalnog katastarskog plana u zadanu strukturu,
11. izradu elaborata za homogenizaciju katastarskog plana

Zakona o obavljanju geodetske djelatnosti.

2. Suglasnost iz točke 1. ovog rješenja upisat će se u Evidenciju suglasnosti koju vodi Državna geodetska uprava.

Obrazloženje

Trgovačko društvo METRA d.o.o. za geodetske izmjere, Bjelovar, Ferde Rusana 2/A, uputilo je ovoj Upravi dana 16.06.2011. godine sukladno odredbi članka 4. Pravilnika zahtjev za dobivanje suglasnosti za obavljanje stručnih geodetskih poslova (djelatnosti) iz članka 9. stavka 2. točke 7.-11. Zakona o obavljanju geodetske djelatnosti.

Zahtjevu za dobivanje suglasnosti priloženi su svi dokazi o ispunjavanju uvjeta propisani u članku 2. stavak 1., 2., 3. i 4. Pravilnika.

Zahtjev je osnovan.

U provedenom postupku utvrđeno je slijedeće:

- da trgovačko društvo METRA d.o.o. za geodetske izmjere, Bjelovar, Ferde Rusana 2/A, registrirane djelatnosti pri Trgovačkom sudu u Bjelovaru, sukladno članku 9. stavak 2. točke 7.-11. Zakona, što je utvrđeno uvidom u Izvadak iz sudskog registra Trgovačkog suda u Bjelovaru, od 08.06.2011. godine, u kojem su određeni predmet poslovanja – djelatnosti navedenog trgovačkog društva,
- da je u trgovačkom društvu METRA d.o.o. za geodetske izmjere, Bjelovar, Ferde Rusana 2/A, zaposlen u punom radnom vremenu i na neodređeno vrijeme **ovlašteni inženjer geodezije Branko Čurić, dipl.ing.kult.teh.**, što je utvrđeno uvidom u presliku radne knjižice imenovanog Serija I Broj 370956 od 03.02.1989. godine i presliku Rješenja Hrvatske komore arhitekata i inženjera u graditeljstvu KLASA: UP/I-936-05/01-01/441 URBROJ: 314-01-01-2 od 24.10.2002. godine, **ovlašteni inženjer geodezije Ivan Tomljenović, dipl.ing.geod.**, što je utvrđeno uvidom u presliku radne knjižice imenovanog Serija V Broj 1251868 od 01.03.2005. godine i presliku Rješenja Hrvatske komore ovlaštenih inženjera geodezije KLASA: UP/I-936-05/10-01/24 URBROJ: 507-02-02-10-2 od 02.09.2010. godine, **ovlašteni inženjer geodezije Alen Lončman, dipl.ing.geod.** što je utvrđeno uvidom u presliku radne knjižice imenovanog Serija V Broj 1250113 od 09.02.2005. godine i presliku Rješenja Hrvatske komore arhitekata i inženjera u graditeljstvu KLASA: UP/I-936-05/08-01/871 URBROJ: 314-01-08-1 od 11.12.2008. godine, koji stručne geodetske poslove, sukladno odredbi članka 7. stavak 1. Zakona o obavljanju geodetske djelatnosti, mogu obavljati u svojstvu odgovorne osobe, te ostali zaposleni : **Marko Kapustić, dipl.ing.geod.** što je utvrđeno uvidom u presliku radne knjižice imenovanog Serija F Broj 1499739 od 06.10.2008. godine i Rješenje Hrvatske komore ovlaštenih inženjera geodezije UP/I-936-27/11-01/10 URBROJ: 507-02-02-11-2 od 25.02.2011. godine i **Mirela Kušec, dipl.ing.geod.** što je utvrđeno uvidom u presliku radne knjižice imenovane Serija R Broj 1636922 od 24.08.2010. godine i presliku Rješenja Hrvatske komore ovlaštenih inženjera geodezije KLASA: UP/I-936-27/11-01/36 URBROJ: 507-02-02-11-2 od 15.06.2011. godine, koji stručne geodetske poslove sukladno odredbi članka 7. stavak 3. Zakona o obavljanju geodetske djelatnosti mogu obavljati u svojstvu stručnog suradnika ovlaštenog inženjera geodezije,
- da je trgovačko društvo METRA d.o.o. za geodetske izmjere, Bjelovar, Ferde Rusana 2/A, vlasnik opreme kojom će obavljati stručne geodetske poslove (djelatnosti) iz točke 7.-11., članka 9. stavka 2. Zakona, te da ista odgovara uvjetima i mjerilima propisanim u članku 2. stavak 1. Pravilnika, što je utvrđeno uvidom u Izjavi direktora navedenog trgovačkog društva Branka Čurića, dipl.ing.kult.teh.
- da je trgovačko društvo METRA d.o.o. za geodetske izmjere, Bjelovar, Ferde Rusana 2/A, vlasnik prostora u sjedištu pravne osobe na adresi: Bjelovar, Ferde Rusana 2/A, što je utvrđeno uvidom u presliku e-izvatka Općinskog suda u Bjelovaru, Zemljišnoknjižnog odjela Bjelovar, od 12.05.2011. godine,
- da trgovačko društvo METRA d.o.o. za geodetske izmjere, Bjelovar, Ferde Rusana 2/A, raspolaže opremom koja omogućava pregled dokumentacije na računalu i komunikaciju elektronskom poštom.

U provedenom postupku provjere ispunjenja uvjeta za davanje suglasnosti pravnim osobama propisanim člankom 2. Pravilnika, utvrđeno je da trgovačko društvo METRA d.o.o. za geodetske izmjere, Bjelovar, Ferde Rusana 2/A, ispunjava uvjete za davanje suglasnosti za stručne geodetske poslove navedene u točki 1. izreke ovog rješenja.

Sukladno odredbi članka 8. Pravilnika suglasnost iz točke 1. i izreke ovog rješenja izdana trgovačkom društvu METRA d.o.o. za geodetske izmjere, Bjelovar, Ferde Rusana 2/A, upisati će se u Evidenciju suglasnosti koju vodi Državna geodetska uprava.

Slijedom iznijetoga , valjalo je riješiti kao u izreci ovog rješenja.

Za izdavanje ovog rješenja uplaćena je upravna pristojba po tarifnim brojevima 1. i 2. Tarife upravnih pristojbi, koja je sastavni dio Zakona o upravnim pristojbama („Narodne novine“ br. 8/96, 77/96 – U. o izm. tarife, 95/97, 131/97, 68/98, 66/99 – Uredba o izm. tarife, 145/99 – Uredba o izm. tarife, 30/00, 116/00 – Uredba o izm. tarife, 163/03, 17/04, 110/04 – Uredba o izm. Tarife i 141/04 – Uredba o izmjeni tarife, 150/05, 153/05 – Uredba o izmjeni tarife, 129/06 – Uredba o izmjeni tarife i 117/07 – Uredba o izmjeni tarife, 25/08 - Uredba o izmjeni tarife, 60/08 – Zakon o izmjenama i

dopunama Zakona o upravnim pritojbama, 20/10 - Zakon o izmjenama i dopunama Zakona o upravnim pritojbama), u ukupnom iznosu od 70,00 kn u državnim biljezima.

Pouka o pravnom lijeku:

Protiv ovog rješenja žalba nije dopuštena, ali se može pokrenuti upravni spor podnošenjem tužbe Upravnom sudu Republike Hrvatske, u roku od 30 dana od primitka ovog rješenja.



Dostaviti:

1. METRA d.o.o. za geodetske izmjere, Bjelovar, Ferde Rusana 2A, s dva primjerka rješenja radi dostave Trgovačkom sudu
2. Državna geodetska uprava, Odjel geodetske inspekcije
3. Evidencija suglasnosti, ovdje
4. Pismohrana



REPUBLIKA HRVATSKA
DRŽAVNA GEODETSKA UPRAVA
SREDIŠNJI URED

10000 Zagreb, Gruška 20
Tel.: 01/6165 - 404, fax: 01/6165 - 484

KLASA: UP/I-930-03/11-02/44
URBROJ: 541-06-01/3-14-20
Zagreb, 01. 09. 2014.

PREDMET: Obavijest o zaposlenim ovlaštenim inženjerima geodezije, stručnim suradnicima u trgovačkom društvu METRA d.o.o. za geodetske izmjere, Bjelovar, Ferde Rusana 2/A
- dostavlja se

Rješenjem Državne geodetske uprave KLASA: UP/I-930-03/08-02/142, URBROJ: 541-01/1-08-3 od 18.02.2008. godine trgovačko društvo METRA d.o.o. za geodetske izmjere, Bjelovar, Ferde Rusana 2/A, dobilo je suglasnost za obavljanje poslova državne izmjere i katastra nekretnina iz članka 104. stavak 1. Zakona o državnoj izmjeri i katastru nekretnina (NN br. 16/07, 124/10 i 56/13), odnosno, rješenjem KLASA: UP/I-930-03/11-02/37, URBROJ: 541-02-1/1-11-2 od 23.09.2011. godine, dobilo suglasnost za obavljanje stručnih geodetskih poslova (djelatnosti) sukladno odredbama članka 9. stavka 2. Zakona o obavljanju geodetske djelatnosti (NN br. 152/08., 61/11. i 56/13.) i odredbama Pravilnika o uvjetima i mjerilima za davanje i oduzimanje suglasnosti za obavljanje poslova državne izmjere i katastra nekretnina (NN br. 105/07. i 116/07.).

Uvidom u spis predmeta gornjih poslovnih oznaka, dopise navedenog trgovačkog društva od dana 18.07.2014. i 01.09.2014. godine, dostavljenu dokumentaciju i Evidenciju suglasnosti Državne geodetske uprave pod brojem 261 za društvo METRA d.o.o. za geodetske izmjere, Bjelovar, Ferde Rusana 2/A, utvrđeno je sljedeće:

- **ovlašteni inženjeri geodezije: Branko Ćurić, dipl.ing.kult.tehn., i Alen Lončman, dipl.ing.geod.,** koji sukladno odredbi članka 7. stavku 1. Zakona o obavljanju geodetske djelatnosti (NN br. 152/08., 61/11. i 56/13.), stručne geodetske poslove može obavljati u svojstvu odgovorne osobe, imaju zasnovan radni odnos na neodređeno vrijeme u punom radnom vremenu u navedenom trgovačkom društvu,
- **Mirela Kušec, dipl.ing.geod., Tomislav Sokolović, dipl.ing.geod., Marko Šorgić, dipl.ing.geod., Augustin Dušek, mag.ing.geod. et geoinf., i Matija Čižmar, dipl.ing.geod.,** koji sukladno odredbi članka 7. stavku 3. Zakona o obavljanju geodetske djelatnosti (NN br. 152/08., 61/11. i 56/13.), stručne geodetske poslove mogu obavljati u svojstvu stručnog suradnika ovlaštenog inženjera geodezije imaju zasnovan radni odnos u navedenom trgovačkom društvu.

Na temelju utvrđenih činjenica, uvidom u javne isprave, Evidenciju suglasnosti, ažurirati će se promjena u Evidenciji suglasnosti koja se vodi u Državnoj geodetskoj upravi pod rednim broje 261, pod kojim se vodi trgovačko društvo METRA d.o.o. za geodetske izmjere, Bjelovar, Ferde Rusana 2/A.

Iz navedene Evidenciji suglasnosti koja se vodi u Državnoj geodetskoj upravi, brisat će se podaci koji nisu obuhvaćeni ovom Obavijesti.

Ova obavijest prilaže se uz rješenje KLASA: UP/I-930-03/08-02/142, URBROJ: 541-01/1-08-3 od 18.02.2008. godine, rješenje KLASA: UP/I-930-03/11-02/37, URBROJ: 541-02-1/1-11-2 od 23.09.2011. godine i rješenje KLASA: UP/I-930-03/11-02/44, URBROJ: 541-02-1/1-11-2 od 22.11.2011. godine.


Ravnatelj:
Dr. sc. Đanko Markovinović



Dostaviti:

1. METRA d.o.o. za geodetske izmjere, Bjelovar, Ferde Rusana 2/A
2. Hrvatska komora ovlaštenih inženjera geodezije
3. Evidencija suglasnosti, ovdje
4. Državna geodetska uprava, Odjel geodetske inspekcije
5. Državna geodetska uprava, Područnim uredima za katastar – svima
6. Gradski ured za katastar i geodetske poslove Grada Zagreba
7. Pismohrana

**REPUBLIKA HRVATSKA**
DRŽAVNA GEODETSKA UPRAVA
SREDIŠNJI URED10000 Zagreb, Gruška 20
Tel.: 01/6165 - 404, fax: 01/6165 - 484**KLASA:** UP/I-930-03/11-02/44
URBROJ: 541-06-01/1-16-22
Zagreb, 02. 03. 2016.

PREDMET: Obavijest o zaposlenim ovlaštenim inženjerima geodezije, stručnim suradnicima u trgovačkom društvu METRA d.o.o. za geodetske izmjere, Bjelovar, Ferde Rusana 2/A, OIB: 05010056017
- dostavlja se

Rješenjem Državne geodetske uprave KLASA: UP/I-930-03/08-02/142, URBROJ: 541-01/1-08-3 od 18.02.2008. godine trgovačko društvo METRA d.o.o. za geodetske izmjere, Bjelovar, Ferde Rusana 2/A, OIB: 05010056017, dobilo je suglasnost za obavljanje poslova državne izmjere i katastra nekretnina iz članka 104. stavak 1. Zakona o državnoj izmjeri i katastru nekretnina (NN br. 16/07, 124/10 i 56/13), odnosno, rješenjem KLASA: UP/I-930-03/11-02/37, URBROJ: 541-02-1/1-11-2 od 23.09.2011. godine, dobilo suglasnost za obavljanje stručnih geodetskih poslova (djelatnosti) sukladno odredbama članka 9. stavka 2. Zakona o obavljanju geodetske djelatnosti (NN br. 152/08., 61/11. i 56/13.) i odredbama Pravilnika o uvjetima i mjerilima za davanje i oduzimanje suglasnosti za obavljanje poslova državne izmjere i katastra nekretnina (NN br. 105/07. i 116/07.).

Uvidom u spis predmeta gornjih poslovnih oznaka, dopise navedenog trgovačkog društva od dana 15.02.2016. godine, dostavljenu dokumentaciju i Evidenciju suglasnosti Državne geodetske uprave pod brojem: 261 za društvo METRA d.o.o. za geodetske izmjere, Bjelovar, Ferde Rusana 2/A, OIB: 05010056017, utvrđeno je sljedeće:

- **ovlašteni inženjeri geodezije: Tomislav Sokolović, dipl.ing.geod. i Marko Šorgić, dipl.ing.geod.,** koji sukladno odredbi članka 7. stavku 1. Zakona o obavljanju geodetske djelatnosti (NN br. 152/08., 61/11. i 56/13.), stručne geodetske poslove mogu obavljati u svojstvu odgovorne osobe, imaju zasnovan radni odnos u navedenom trgovačkom društvu,
- **Alen Lončman, dipl.ing.geod., i Alen Dušek, mag.ing.geod. et geoinf., prestali su s radom u navedenom trgovačkom društvu.**

Na temelju utvrđenih činjenica, uvidom u javne isprave, Evidenciju suglasnosti, ažurirati će se promjena u Evidenciji suglasnosti koja se vodi u Državnoj geodetskoj upravi pod rednim brojem: 261, pod kojim se vodi trgovačko društvo METRA d.o.o. za geodetske izmjere, Bjelovar, Ferde Rusana 2/A, OIB: 05010056017.

Ova obavijest prilaže se uz rješenje KLASA: UP/I-930-03/08-02/142, URBROJ: 541-01/1-08-3 od 18.02.2008. godine, rješenje KLASA: UP/I-930-03/11-02/37, URBROJ: 541-02-1/1-11-2 od 23.09.2011. godine i rješenje KLASA: UP/I-930-03/11-02/44, URBROJ: 541-06-1-4/2-12-13 od 22.11.2011. godine.

Ravnatelj:



Dostaviti:

1. METRA d.o.o. za geodetske izmjere, 43000 Bjelovar, Ferde Rusana 2/A
2. Hrvatska komora ovlaštenih inženjera geodezije
3. Evidencija suglasnosti, ovdje
4. Državna geodetska uprava, Odjel geodetske inspekcije
5. Državna geodetska uprava, Područnim uredima za katastar – svima
6. Gradski ured za katastar i geodetske poslove Grada Zagreba
7. Pismohrana



REPUBLIKA HRVATSKA
HRVATSKA KOMORA OVLAŠTENIH
INŽENJERA GEODEZIJE

ODBOR ZA UPIS

KLASA: UP/I-936-05/15-01/29
URBROJ: 507-02-02-15-3
ZAGREB, 19.06.2015. godine

Na temelju članka 33. stavka 4. i članka 40. stavka 4. Zakona o obavljanju geodetske djelatnosti («Narodne novine» br. 152/08, 61/11 i 56/13) te članka 45. stavka 2. Statuta Hrvatske komore ovlaštenih inženjera geodezije ("Narodne novine", br. 52/09 i 7/10), Odbor za upis Hrvatske komore ovlaštenih inženjera geodezije u sastavu Vladimir Krupa, dipl.ing.geod., predsjednik Hrvatske komore ovlaštenih inženjera geodezije i Ivica Mikičić, dipl.ing.geod., Branko Kleković, dipl.ing.geod., Borna Gradečak, dipl.ing.geod. i doc.dr.sc. Ivana Racetin, dipl.ing.geod., članovi Odbora za upis, rješavajući po Zahtjevu za upis Marko Šorgić, dipl.ing.geod., Petra Zrinskog 1C, 43000 Bjelovar, donosi

RJEŠENJE

1. U **Imenik ovlaštenih inženjera geodezije** upisuje se Marko Šorgić, dipl.ing.geod., Bjelovar, u stručni smjer za: **ovlašteni inženjer geodezije** pod rednim brojem **1203**, s danom upisa **19.06.2015** godine.
2. Upisom u **Imenik ovlaštenih inženjera geodezije**, Marko Šorgić, dipl.ing.geod., stječe pravo na uporabu strukovnog naziva "**ovlašteni inženjer geodezije**" i pravo na obavljanje stručnih geodetskih poslova temeljem članka 9. Zakona o obavljanju geodetske djelatnosti, te članka 80. Statuta Hrvatske komore inženjera geodezije, te ostala prava i dužnosti sukladno zakonu, aktima Komore, posebnim zakonima i propisima donesenim temeljem tih zakona.
3. Ovlašteni inženjer geodezije poslove iz točke 2. izreke ovoga Rješenja dužan je obavljati stvarno i stalno, te sukladno temeljnim načelima i pravilima struke koje treba poštivati ovlašteni inženjer geodezije.
4. Ovlaštenom inženjeru geodezije Hrvatska komora ovlaštenih inženjera geodezije izdaje "**inženjersku iskaznicu**" i "**pečat**", koji su trajno vlasništvo Komore.
5. Ovlašteni inženjer geodezije dobiva putem Hrvatske komore ovlaštenih inženjera geodezije policu osiguranja od profesionalne odgovornosti kod odabranog osiguravatelja. Polica se izdaje za razdoblje od godinu dana i obnavlja se svake godine. Ovlašteni inženjer geodezije dužan je Komori plaćati naknadu za osiguranje od odgovornosti.
6. Ovlašteni inženjer geodezije dužan je plaćati Hrvatskoj komori ovlaštenih inženjera geodezije članarinu i ostala davanja koja utvrde tijela Komore, osim u slučaju mirovanja članstva i privremenog prekida obavljanja strukovne djelatnosti, a pri prestanku članstva podmiriti sve dospjele financijske obveze prema Komori.

Obrazloženje

Marko Šorgić, dipl.ing.geod. podnio je Zahtjev za upis u Imenik ovlaštenih inženjera geodezije Hrvatske komore ovlaštenih inženjera geodezije.

Odbor za upis Hrvatske komore ovlaštenih inženjera geodezije proveo je na sjednici održanoj 19.06.2015. godine postupak razmatranja dostavljenog potpunog zahtjeva imenovanog, te je temeljem članka 33. stavka 4. i članka 40. stavka 4. Zakona o obavljanju geodetske djelatnosti te članka 45. stavka 2. Statuta Hrvatske komore ovlaštenih inženjera geodezije donio rješenje kojim se zahtjev

usvaja.

Ovlašteni inženjer geodezije stekao je pravo na uporabu strukovnog naziva «ovlašteni inženjer geodezije», te pravo na obavljanje stručnih poslova temeljem članka 9. Zakona o obavljanju geodetske djelatnosti, te članka 80. Statuta Hrvatske komore ovlaštenih inženjera geodezije, te ostala prava i dužnosti sukladno zakonu, aktima Komore, posebnim zakonima i propisima donesenim temeljem tih zakona, upisom u Imenik ovlaštenih inženjera geodezije Hrvatske komore ovlaštenih inženjera geodezije, i to pravo mu traje dok traje polica osiguranja od profesionalne odgovornosti, odnosno do izricanja stegovne kazne iz članka 58.st.1.alineja 2. Zakona o obavljanju geodetske djelatnosti, odnosno iz članka 108.st.1. alineja 2. Statuta Hrvatske komore ovlaštenih inženjera geodezije.

Ovlašteni inženjer geodezije može obavljati stručne geodetske poslove u svojstvu odgovorne osobe sukladno Zakonu o obavljanju geodetske djelatnosti, kao zaposlenik u pravnoj osobi registriranoj za obavljanje tih poslova te samostalno u uredu ovlaštenog inženjera geodezije ili u zajedničkom geodetskom uredu.

Ovlašteni inženjer geodezije koji stručne geodetske poslove obavlja samostalno u uredu ovlaštenog inženjera geodezije ili u zajedničkom geodetskom uredu i pravna osoba registrirana za obavljanje stručnih geodetskih poslova može započeti obavljati stručne geodetske poslove samo ako ima suglasnost Državne geodetske uprave.

Ovlašteni inženjer geodezije dužan je stručne geodetske poslove obavljati stvarno i stalno.

Ovlašteni inženjer geodezije, osim u slučaju mirovanja članstva, dobiva putem Hrvatske komore ovlaštenih inženjera geodezije Potvrdu o polici osiguranja od profesionalne odgovornosti kod odabranog osiguravatelja. Polica se izdaje za razdoblje od godinu dana i obnavlja se svake godine, sukladno članku 51. stavku 3. Statuta Hrvatske komore ovlaštenih inženjera geodezije. Ovlašteni inženjer geodezije dužan je Komori plaćati naknadu za osiguranje od odgovornosti.

Upisom u Imenik ovlaštenih inženjera geodezije imenovani je stekao pravo na "pečat" i "inženjersku iskaznicu" koje mu izdaje Hrvatska komora ovlaštenih inženjera geodezije, a koji su trajno vlasništvo Komore temeljem članka 51. stavka 1. Statuta Hrvatske komore ovlaštenih inženjera geodezije.

Sva prethodno navedena prava obvezuju ovlaštenog inženjera geodezije na redovno i uredno plaćanje članarine i ostalih naknada u skladu s člankom 68. Statuta Hrvatske komore ovlaštenih inženjera geodezije.

Ovlašteni inženjer geodezije dužan je obavljati stručne geodetske poslove u vlastitom uredu, zajedničkom uredu ili kao zaposlenik u pravnoj osobi registriranoj za tu djelatnost temeljem članka 8. Zakona o obavljanju geodetske djelatnosti.

Ovlašteni inženjer geodezije dužan je u obavljanju stručnih geodetskih poslova poštivati odredbe Zakona o obavljanju geodetske djelatnosti (Narodne novine broj: 152/08, 61/11 i 56/13), Zakona o državnoj izmjeri i katastru nekretnina (Narodne novine broj: 16/07 i 124/10), Zakona o prostornom uređenju i gradnji (Narodne novine broj 76/07, 38/09, 55/11, 90/11, 50/12 i 80/13) te drugih posebnih zakona, načela i pravila geodetske struke.

Na temelju svega prethodno navedenog, riješeno je kao u izreci ovoga Rješenja.

Pouka o pravnom lijeku

Protiv ovog Rješenja žalba nije dopuštena, ali se može pokrenuti upravni spor podnošenjem tužbe nadležnom Upravnom sudu, u roku od 30 dana od primitka ovog Rješenja.

Predsjednik Hrvatske komore
ovlaštenih inženjera geodezije



Vladimir Krupa, dipl.ing.geod.

Dostaviti:

1. Marko Šorgić, Petra Zrinskog 1C, 43000 Bjelovar
2. Državna geodetska uprava, Gruška 20, Zagreb
3. U Zbirku isprava Komore
4. Pismohrana Komore



REPUBLIKA HRVATSKA
DRŽAVNA GEODETSKA UPRAVA
PODRUČNI URED ZA KATASTAR BJELOVAR
ODJEL ZA KATASTARSKE PROGRAME
I GEODETSKE POSLOVE

KLASA: 935-12/2016-02/130
URBROJ: 541-16-01/3-16-2
Bjelovar, 11.08.2016.

Temeljem članka 11. Pravilnika o određivanju visine stvarnih troškova uporabe podataka dokumentacije državne izmjere i katastra nekretnina (N.N. br: 148/2008, 75/09 i 51/13) dolje potpisani službenik Općine Nova Rača, Nova Rača, Trg Stjepana Radića 56, daje sljedeću

IZJAVU

Izjavljujem da sam od Državne geodetske uprave, Područnog ureda za katastar Bjelovar, preuzeo na korištenje podatke državne izmjere i katastra u digitalnom obliku na odgovarajućem mediju i to:

Katastarski plan u digitalnom obliku za:

k.o. Nova Rača, kčbr. 1213/1 i ostale sa zahtjeva
k.o. Nevinac, kčbr. 687 i ostale sa zahtjeva


Preuzeti podaci bit će korišteni isključivo u svrhu **izrade glavnog projekta nerazvrstanih cesta.**

Upoznati smo s činjenicom da smo preuzimanjem stekli pravo uporabe podataka za odobrenu svrhu/posao, te nam ni na koji način nije preneseno pravo vlasništva nad podacima.

Po okončanju posla nećemo zadržati niti jednu kopiju, odnosno sa svojih računala izbrisat ćemo sve podatke dobivene od Državne geodetske uprave Područnog ureda za katastar Bjelovar.

Poznato nam je da je svako umnožavanje, davanje dobivenih podataka na uporabu drugim osobama kao i uporaba istih u druge svrhe osim za svrhu za koju su izdani, kažnjivo u smislu čl. 155. Zakona o državnoj izmjeri i katastru nekretnina (N.N. br: 16/07, 124/10).

Podatke preuzeo:



Podatke izdao:




11.08.2016 - 37 2 0



II. TEHNIČKI DIO

1. Popis koordinata lomnih točaka obuhvata zahvata u prostoru
2. Tehnički opis
3. Identifikacija čestica i popis vlasnika i nositelja drugih stvarnih prava

1. Popis koordinata lomnih točaka obuhvata zahvata u prostoru

Broj točke	E koordinata HTRS96/TM (m)	N koordinata HTRS96/TM (m)	Visina terena HVRS71 (m)	Visina voda HVRS71 (m)	Vrsta točke	Stabilizacija točke	Nastanak točke	Broj elaborata	E koordinata za održavanje katastarskog plana HTRS96/TM (m)	N koordinata za održavanje katastarskog plana HTRS96/TM (m)	Visina terena Trst (m)	Visina voda Trst (m)	Točnost (m)	Pouzdanost (%)	Način transformacije	Napomena
334	531906.08	5074855.22			33	10	1									
335	531907.53	5074858.95			33	10	1									
336	531891.89	5074864.85			33	10	1									
337	531890.11	5074861.24			33	10	1									
338	531870.36	5074868.63			33	10	1									
339	531871.87	5074872.34			33	10	1									
340	531848.10	5074881.15			33	10	1									
341	531846.70	5074877.41			33	10	1									
342	531825.75	5074885.17			33	10	1									
343	531827.54	5074888.77			33	10	1									
344	531804.49	5074897.32			33	10	1									
345	531802.98	5074893.61			33	10	1									
346	531771.80	5074905.17			33	10	1									
347	531773.39	5074908.85			33	10	1									
348	531772.34	5074909.53			33	10	1									
349	531771.63	5074910.68			33	10	1									
350	531771.76	5074912.94			33	10	1									
351	531772.19	5074913.83			33	10	1									
352	531767.15	5074915.69			33	10	1									
353	531766.83	5074914.67			33	10	1									
354	531766.29	5074913.65			33	10	1									
355	531765.13	5074912.78			33	10	1									
356	531762.92	5074912.73			33	10	1									
357	531761.31	5074909.06			33	10	1									
358	531739.18	5074917.26			33	10	1									
359	531740.55	5074921.03			33	10	1									

Marko Šonjić
 (Mesto) 
 (Mesto) 
 (Mesto) 



FDZL 020

2. Tehnički opis

Predmetni objekt će se izvesti prema građevinskom projektu te poštivanju uvjeta zadanih upravnim aktima. Prijedlog smještaja trase u prostoru je definiran u državnom koordinatnom sustavu (HTRS96/TM).

Snimanje na terenu izvedeno je *GPS* uređajem *Topcon GR5 RTK* metodom. Za potrebe geodetskog snimanja korišten je CROatian POsitioning System - *CROPOS* servis sa online uslugom izračuna *HTRS-online* koordinata. Za identifikaciju čestica preko kojih prelazi projektirana rekonstrukcija ceste korištena je službena digitalna kopija katastarskog plana preuzeta u Područnom uredu za katastar Bjelovar. U samoj izradi elaborata korištena je metoda preklopa katastarskog plana na terensko mjerenje.

Po ishodu građevne dozvole potrebno je izraditi geodetski elaborat iskolčenja i izvršiti iskolčenje predmetnih građevina prema zahtjevu izvođača radova, a sve prema tehničkim specifikacijama za tu vrstu objekata.

Po završetku izgradnje objekta potrebno je izvršiti snimanje izvedenog stanja i izraditi geodetski elaborat kojim će se izgrađeni objekti evidentirati u katastru ako je potrebno, odnosno napraviti dokumentaciju za ishodu dozvola za uporabu.

3. Popis vlasnika i nositelja drugih stvarnih prava

Planirana REKONSTRUKCIJA NERAZVRSTANE CESTE U NEVINAC - NOVA RAČA, svojim obuvatom zahvaća katastarske čestice br. 682, 686, 687 u k.o. Nevinac.

k.o. Nevinac			
Broj kat. čestice	Posjednik (PL)	Broj Z.K. čestice	Vlasnik (ZK)
682	JAVNO DOBRO U OPĆOJ UPORABI KAO NEOTUĐIVO VLASNIŠTVO OPĆINE NOVA RAČA, TRG STJEPANA RADIĆA 56, NOVA RAČA 43270 VELIKI GRĐEVAC	682	JAVNO DOBRO U OPĆOJ UPORABI KAO NEOTUĐIVO VLASNIŠTVO OPĆINE NOVA RAČA, OIB: 63151588084, TRG STJEPANA RADIĆA 56, NOVA RAČA 43270 VELIKI GRĐEVAC
686	JAVNO DOBRO U OPĆOJ UPORABI KAO NEOTUĐIVO VLASNIŠTVO OPĆINE NOVA RAČA, TRG STJEPANA RADIĆA 56, NOVA RAČA 43270 VELIKI GRĐEVAC	686	JAVNO DOBRO U OPĆOJ UPORABI KAO NEOTUĐIVO VLASNIŠTVO OPĆINE NOVA RAČA, OIB: 63151588084, TRG STJEPANA RADIĆA 56, NOVA RAČA 43270 VELIKI GRĐEVAC
687	JAVNO DOBRO U OPĆOJ UPORABI KAO NEOTUĐIVO VLASNIŠTVO OPĆINE NOVA RAČA, TRG STJEPANA RADIĆA 56, NOVA RAČA 43270 VELIKI GRĐEVAC	687	JAVNO DOBRO U OPĆOJ UPORABI KAO NEOTUĐIVO VLASNIŠTVO OPĆINE NOVA RAČA, OIB: 63151588084, TRG STJEPANA RADIĆA 56, NOVA RAČA 43270 VELIKI GRĐEVAC

Marko Šorgić
dpl. ing. geod.
Ovlaštenik za geodeziju
METRA d.o.o.
Bjelovar



III. GRAFIČKI DIO

1. Geodetska situacija M 1:1000



LEGENDA:

	cesta
	obuhvat
	granice katastarskih čestica
	granice katastarskih općina

Marko Šorgić, dipl.ing.geod.

Geodetski ured

 d.o.o. Bjelovar

43000 Bjelovar, Ferde Rusana 2A
 Tel: 043/222-222 Fax: 043/222-223
 Web: www.metra.hr
 E-mail: metra@metra.hr

INVESTITOR : **Općina Nova Rača, Trg Stjepana Radića 56, Nova Rača, 43270 Veliki Grdevac**

GRAĐEVINA : REKONSTRUKCIJA NERAZVRSTANE CESTE NEVINAC - NOVA RAČA




SADRŽAJ: SITUACIJA (PODLOGA ZA GRAĐEVINE I ZAHVATE U PROSTORU) M 1:1000

T.D. 26-08-16	DATUM : rujan 2016.	LIST BR. 1
---------------	---------------------	------------

Marko Šorgić
 dipl.ing.geod.
 Ovlaštenje za geod. radnje
 METRA d.o.o.
 Bjelovar
 Geo 1203



LEGENDA:

	cesta
	obuhvat
	granice katastarskih čestica

Marko Šorgić, dipl.ing.geod.

Marko Šorgić
dipl. ing. geod.
Ovlašten/inspektor geodezije
METRA d.o.o.
Bjelovar



Geodetski ured

d.o.o. Bjelovar

43000 Bjelovar, Ferde Rusana 2A
Tel: 043/222-222 Fax: 043/222-223
Web: www.metra.hr
E-mail: metra@metra.hr

Općina Nova Rača, Trg Stjepana Radića 56, Nova Rača,
INVESTITOR: 43270 Veliki Grđevac

GRADEVINA : REKONSTRUKCIJA NERAZVRSTANE CESTE U NEVINAC - NOVA RAČA

SADRŽAJ: SITUACIJA (PODLOGA ZA GRADEVINE I ZAHVATE U PROSTORU) M 1:1000

T.D. 26-08-16 DATUM : rujan 2016. LIST BR. 2



LEGENDA:

	cesta
	obuhvat
	granice katastarskih čestica
	granice katastarskih općina

Marko Šorgić, dipl.ing.geod.

Marko Šorgić
dipl.ing.geod.
Ovlašten za geod. radove
METRA d.o.o.
Bjelovar

Geodetski ured
METRA
d.o.o. Bjelovar


43000 Bjelovar, Ferde Rusana 2A
Tel: 043/222-222 Fax: 043/222-223
Web: www.metra.hr
E-mail: metra@metra.hr

INVESTITOR : **Općina Nova Rača, Trg Stjepana Radića 56, Nova Rača, 43270 Veliki Grđevac**

GRAĐEVINA : REKONSTRUKCIJA NERAZVRSTANE CESTE NEVINAC - NOVA RAČA

SADRŽAJ: SITUACIJA (PODLOGA ZA GRAĐEVINE I ZAHVATE U PROSTORU) M 1:1000

T.D. 26-08-16	DATUM : rujan 2016.	LIST BR. 3
---------------	---------------------	------------

INVESTITOR: OPĆINA NOVA RAČA TRG STJEPANA RADIĆA 56, NOVA RAČA 43270 VELIKI GRĐEVAC OIB: 63151588084	<p style="text-align: center;">REPUBLIKA HRVATSKA DRŽAVNA GEODETSKA UPRAVA PODRUČNI URED ZA KATASTAR BJELOVAR</p> <p>KLASA: 936-03/2016-02/79 URBROJ: 541-16-02/1-16-2 Bjelovar, 07.09.2016.</p> <p>Potvrđuje se da je na ovoj podlozi katastarski plan pravilno uklopljen u orto-foto kartu i služi svrsi za koju je izrađena.</p> <p style="text-align: right;">Ovlaštena osoba</p> 
T.D. : 27-08-16	
Broj građevinskog projekta: TD 28/14 Zajednička oznaka projekta: NNR	

GRAĐEVINA : REKONSTRUKCIJA NERAZVRSTANE CESTE NEVINAC - NOVA RAČA

LOKACIJA : Općina Nova Rača, k.o. Nova Rača, k.č. br. 1213/1

GEODETSKA PODLOGA ZA GRAĐEVINE I ZAHVATE U PROSTORU ZA REKONSTRUKCIJU NERAZVRSTANE CESTE NEVINAC - NOVA RAČA

OVLAŠTENI INŽENJER GEODEZIJE: Marko Šorgić, dipl. ing. geod.

Marko Šorgić
dipl. ing. geod.
Ovlašteni inženjer geodezije
METRA d.o.o.
Bjelovar



GLAVNI PROJEKTANT : Igor Habalija, dipl. ing. građ.

Bjelovar, rujan 2016. god.

Direktor:
Branko Ćurić, dipl.ing.kult.teh.

Metra
D.O.O. BJELOVAR, FERDE RUSANA 2/A



SADRŽAJ:

I. OPĆI DIO

1. Rješenje o upisu u imenik ovlaštenih inženjera
2. Suglasnost Državne geodetske uprave
3. Izjava o preuzimanju digitalne kopije katastarskog plana

II. TEHNIČKI DIO

1. Popis koordinata lomnih točaka obuhvata zahvata u prostoru
2. Tehnički opis
3. Popis vlasnika i nositelja drugih stvarnih prava

III. GRAFIČKI DIO

1. Geodetska situacija M 1:1000

IV. CD

1. Popis koordinata lomnih točaka zahvata u prostoru

I. OPĆI DIO

1. Rješenje o upisu u imenik ovlaštenih inženjera
2. Suglasnost Državne geodetske uprave
3. Izjava o preuzimanju digitalne kopije katastarskog plana



**REPUBLIKA HRVATSKA
DRŽAVNA GEODETSKA UPRAVA
SREDIŠNJI URED**

10000 Zagreb, Gruška 20
Tel. 01/6165 - 404, fax: 01/6165 - 484

KLASA: UP/I 930-03/08-02/142
UR.BROJ: 541-01/1-08-3
Zagreb, 18.02.2008.

Na temelju članka 103. st 2. Zakona o državnoj izmjeri i katastru nekretnina („Narodne novine“ br: 16/07) ravnatelj Državne geodetske uprave donosi:

RJEŠENJE

1. Utvrđuje se da je tvrtka **METRA d.o.o. za geodetske izmjere, Bjelovar, Ferde Rusana 2/A** uskladila svoje poslovanje i djelatnost sa odredbama Zakona o državnoj izmjeri i katastru nekretnina i odredbama Pravilnika o uvjetima i mjerilima za davanje i oduzimanje suglasnosti za obavljanje poslova državne izmjere i katastra nekretnina .
2. Danom donošenja ovog rješenja prestaje važiti rješenje Državne geodetske uprave KLASA: 930-03/06-02/05, URBROJ: 541-01/1-06-3 od 23.01.2006.
3. Tvrtki METRA d.o.o. za geodetske izmjere, Bjelovar, Ferde Rusana 2/A

daje se suglasnost za obavljanje poslova državne izmjere i katastra nekretnina iz članka 104. stavka. 1. točke:

1. Izradba elaborata stalnih geodetskih točaka za potrebe osnovnih geodetskih radova
2. Izvođenje geodetskih radova za potrebe izmjere, označavanja i održavanja državne granice
5. Izradba parcelacijskih i drugih geodetskih elaborata katastra zemljišta
6. Izradba parcelacijskih i drugih geodetskih elaborata katastra nekretnina
7. Izradba elaborata katastra vodova i tehničko vođenje katastra vodova
8. Izradba posebnih geodetskih podloga za prostorno planiranje i graditeljsko projektiranje, izradbu geodetskoga projekta, izradbu elaborata o iskolčenju građevine, kontrolna geodetske mjerenja pri izgradnji i održavanju građevina (praćenje mogućih pomaka)
9. Izradbu situacijskih nacrti za objekte za koje ne treba izraditi geodetski projekt
10. Iskolčenje građevina
11. Izradba posebnih geodetskih podloga za zaštićena i štićena područja
13. Poslovi stručnog nadzora nad radovima navedenim pod točkama 7., 8., 10. i 11. ovoga stavka Zakona o državnoj izmjeri i katastru nekretnina

4. Suglasnost iz točke. 3. ovog rješenja upisat će se u Evidenciju suglasnosti koju vodi Državna geodetska uprava.



Objasnenje

Sukladno članku 161. stavak 1. Zakona o državnoj izmjeri i katastru nekretnina (u daljnjem tekstu: Zakon) i članka 10. Pravilnika o uvjetima i mjerilima za davanje i oduzimanje suglasnosti za obavljanje poslova državne izmjere i katastra nekretnina („Narodne novine“ br: 105/07, 116/07 – u daljnjem tekstu: Pravilnik), u provedenom postupku utvrđeno je da je tvrtka METRA d.o.o. za geodetske izmjere, Bjelovar, Ferde Rusana 2/A uskladila svoje poslovanje i djelatnost sa odredbama Zakona i Pravilnika.

Tvrtka METRA d.o.o. za geodetske izmjere, Bjelovar, Ferde Rusana 2/A ovlaštena je za obavljanje poslova državne izmjere i katastra nekretnina prema Zakonu o državnoj izmjeri i katastru nekretnina (»Narodne novine«, br. 128/99., 153/05. i 142/06.) rješenjem Državne geodetske uprave KLASA: 930-03/06-02/05, URBROJ: 541-01/1-06-3 od 23.01.2006. koje donošenjem ovog rješenja prestaje važiti.

METRA d.o.o. za geodetske izmjere, Bjelovar, Ferde Rusana 2/A (u daljnjem tekstu: podnositelj zahtjeva) uputio je 28.01.2008. sukladno članku 4. Pravilnika o uvjetima i mjerilima za davanje i oduzimanje suglasnosti za obavljanje poslova državne izmjere i katastra nekretnina zahtjev za dobivanje suglasnosti za obavljanje djelatnosti iz članka 104. st. 1. toč. 1., 2., 5., 6., 7., 8., 9., 10., 11., 13. Zakona Državnoj geodetskoj upravi.

Zahtjevu za dobivanje suglasnosti priloženi su svi dokazi o ispunjavanju uvjeta propisanih u članku 2. st. 1. 2. i 3. Pravilnika.

Zahtjev je osnovan.

U provedenom postupku utvrđeno je slijedeće:

- da podnositelj zahtjeva ima registriranu djelatnost pri Trgovačkom sudu u Bjelovaru sukladno članku 104. stavak 1. točke 1., 2., 5., 6., 7., 8., 9., 10., 11., 13. Zakona, što je utvrđeno uvidom u rješenje Trgovačkog suda u Bjelovaru od 21.01.2008.
- da je u METRA d.o.o. za geodetske izmjere, Bjelovar, Ferde Rusana 2/A zaposlen u punom radnom vremenu i na neodređeno vrijeme ovlašten inženjer geodezije Branko Čurić, dipl.ing.kult.teh., što je utvrđeno uvidom u radnu knjižicu serija I Broj 370956 od 03.02.1989.

odnosno da su u METRA d.o.o. zaposleni Alen Loncman, dipl.ing.geod., Ivan Tomljanović, dipl.ing.geod., što je utvrđeno uvidom u radnu knjižicu serija V Broj 1250113 od 09.02.2005., serija V Broj 1251868 od 01.03.2005.
- da je podnositelj zahtjeva vlasnik odnosno korisnik opreme kojom će obavljati djelatnost iz točke. 1., 2., 5., 6., 7., 8., 9., 10., 11., 13. članka 104. stavka. 1. Zakona što je utvrđeno uvidom u Izjave Branka Čurić, dipl.ing.kult.teh.
- da je podnositelj zahtjeva korisnik prostora u sjedištu pravne osobe na adresi: Bjelovar, Ferde Rusana 2/A , što je utvrđeno uvidom u Izvadak iz zemljišne knjige od 15.01.2008.
- da podnositelj zahtjeva raspolaže opremom koja omogućava pregled dokumentacije na računaru i komunikaciju elektronskom poštom.



U provedenom postupku provjere ispunjenja uvjeta za davanje suglasnosti pravnim osobama propisanih člankom 2. Pravilnika, utvrđeno je da METRA d.o.o. za geodetske izmjere, Bjelovar, Ferde Rusana 2/A ispunjava uvjete za davanje suglasnosti za djelatnosti navedene u točki 3. ovog rješenja.

Sukladno odredbi članka 8. Pravilnika METRA d.o.o. za geodetske izmjere, Bjelovar, Ferde Rusana 2/A će se upisati u evidenciju suglasnosti koju vodi Državna geodetska uprava.

Slijedom iznijetoga, utvrđeno je da je tvrtka METRA d.o.o. za geodetske izmjere, Bjelovar, Ferde Rusana 2/A uskladila svoje poslovanje i djelatnost sa odredbama Zakona, te je stoga ravnatelj Državne geodetske uprave riješio kao u izreci ovog rješenja.

Za izdavanje ovog rješenja uplaćena je upravna pristojba po tarifnim brojevima 1. i 2. Tarife upravnih pristojbi, koja je sastavni dio Zakona o upravnim pristojbama („Narodne novine“ br. 8/96, 77/96 – U. o izm. tarife, 95/97, 131/97, 68/98, 66/99 – Uredba o izm. tarife, 145/99 – Uredba o izm. tarife, 30/00, 116/00 – Uredba o izm. tarife, 163/03, 17/04, 110/04 – Uredba o izm. Tarife i 141/04 – Uredba o izmjeni tarife, 150/05, 153/05 – Uredba o izmjeni tarife, 129/06 – Uredba o izmjeni tarife i 117/07 – Uredba o izmjeni tarife), u ukupnom iznosu od 70,00 kn u državnim biljezima.

Pouka o pravnom lijeku:

Protiv ovog rješenja žalba nije dopuštena, ali se može pokrenuti upravni spor podnošenjem tužbe Upravnom sudu Republike Hrvatske, u roku od 30 dana od primka ovog rješenja.



Dostaviti:

1. METRA d.o.o. za geodetske izmjere, Bjelovar, Ferde Rusana 2/A s dva primjerka rješenja radi dostave Trgovačkom sudu
2. Državna geodetska uprava, Odjel geodetske inspekcije
3. Pismohrana



REPUBLIKA HRVATSKA
DRŽAVNA GEODETSKA UPRAVA
SREDIŠNJI URED

10000 Zagreb, Gruška 20
Tel. 01/6165 - 404, fax: 01/6165 - 484

KLASA: UP/I- 930-03/11-02/37
URBROJ: 541-02-1/1-11-2
Zagreb, 23.09.2011.

Na temelju odredbe članka 10. stavka 1. i članka 90. stavka 1. Zakona o obavljanju geodetske djelatnosti (NN br. 152/08 i 61/11 – u daljnjem tekstu Zakon) i odredbe članka 2. Pravilnika o uvjetima i mjerilima za davanje i oduzimanje suglasnosti za obavljanje poslova državne izmjere i katastra nekretnina (NN br. 105/07 i 116/07 – u daljnjem tekstu Pravilnik), a u svezi sa odredbom članka 23. i članka 96. Zakona o općem upravnom postupku (NN br. 47/09), ravnatelj Državne geodetske uprave donosi

RJEŠENJE

1. METRA d.o.o. za geodetske izmjere, Bjelovar, Ferde Rusana 2/A,

daje se suglasnost za obavljanje stručnih geodetskih poslova (djelatnosti) iz članka 9. stavka 2. točke:

7. izradu elaborata katastarske izmjere,
8. izradu elaborata tehničke reambulacije,
9. izradu elaborata prevođenja katastarskog plana u digitalni oblik,
10. izradu elaborata prevođenja digitalnog katastarskog plana u zadanu strukturu,
11. izradu elaborata za homogenizaciju katastarskog plana

Zakona o obavljanju geodetske djelatnosti.

2. Suglasnost iz točke 1. ovog rješenja upisat će se u Evidenciju suglasnosti koju vodi Državna geodetska uprava.

Obrazloženje

Trgovačko društvo METRA d.o.o. za geodetske izmjere, Bjelovar, Ferde Rusana 2/A, uputilo je ovoj Upravi dana 16.06.2011. godine sukladno odredbi članka 4. Pravilnika zahtjev za dobivanje suglasnosti za obavljanje stručnih geodetskih poslova (djelatnosti) iz članka 9. stavka 2. točke 7.-11. Zakona o obavljanju geodetske djelatnosti.

Zahtjevu za dobivanje suglasnosti priloženi su svi dokazi o ispunjavanju uvjeta propisani u članku 2. stavak 1., 2., 3. i 4. Pravilnika.

Zahtjev je osnovan.

U provedenom postupku utvrđeno je slijedeće:

- da trgovačko društvo METRA d.o.o. za geodetske izmjere, Bjelovar, Ferde Rusana 2/A, registrirane djelatnosti pri Trgovačkom sudu u Bjelovaru, sukladno članku 9. stavak 2. točke 7.-11. Zakona, što je utvrđeno uvidom u Izvadak iz sudskog registra Trgovačkog suda u Bjelovaru, od 08.06.2011. godine, u kojem su određeni predmet poslovanja – djelatnosti navedenog trgovačkog društva,
- da je u trgovačkom društvu METRA d.o.o. za geodetske izmjere, Bjelovar, Ferde Rusana 2/A, zaposlen u punom radnom vremenu i na neodređeno vrijeme **ovlašteni inženjer geodezije Branko Čurić, dipl.ing.kult.teh.**, što je utvrđeno uvidom u presliku radne knjižice imenovanog Serija I Broj 370956 od 03.02.1989. godine i presliku Rješenja Hrvatske komore arhitekata i inženjera u graditeljstvu KLASA: UP/I-936-05/01-01/441 URBROJ: 314-01-01-2 od 24.10.2002. godine, **ovlašteni inženjer geodezije Ivan Tomljenović, dipl.ing.geod.**, što je utvrđeno uvidom u presliku radne knjižice imenovanog Serija V Broj 1251868 od 01.03.2005. godine i presliku Rješenja Hrvatske komore ovlaštenih inženjera geodezije KLASA: UP/I-936-05/10-01/24 URBROJ: 507-02-02-10-2 od 02.09.2010. godine, **ovlašteni inženjer geodezije Alen Lončman, dipl.ing.geod.** što je utvrđeno uvidom u presliku radne knjižice imenovanog Serija V Broj 1250113 od 09.02.2005. godine i presliku Rješenja Hrvatske komore arhitekata i inženjera u graditeljstvu KLASA: UP/I-936-05/08-01/871 URBROJ: 314-01-08-1 od 11.12.2008. godine, koji stručne geodetske poslove, sukladno odredbi članka 7. stavak 1. Zakona o obavljanju geodetske djelatnosti, mogu obavljati u svojstvu odgovorne osobe, te ostali zaposleni : **Marko Kapustić, dipl.ing.geod.** što je utvrđeno uvidom u presliku radne knjižice imenovanog Serija F Broj 1499739 od 06.10.2008. godine i Rješenje Hrvatske komore ovlaštenih inženjera geodezije UP/I-936-27/11-01/10 URBROJ: 507-02-02-11-2 od 25.02.2011. godine i **Mirela Kušec, dipl.ing.geod.** što je utvrđeno uvidom u presliku radne knjižice imenovane Serija R Broj 1636922 od 24.08.2010. godine i presliku Rješenja Hrvatske komore ovlaštenih inženjera geodezije KLASA: UP/I-936-27/11-01/36 URBROJ: 507-02-02-11-2 od 15.06.2011. godine, koji stručne geodetske poslove sukladno odredbi članka 7. stavak 3. Zakona o obavljanju geodetske djelatnosti mogu obavljati u svojstvu stručnog suradnika ovlaštenog inženjera geodezije,
- da je trgovačko društvo METRA d.o.o. za geodetske izmjere, Bjelovar, Ferde Rusana 2/A, vlasnik opreme kojom će obavljati stručne geodetske poslove (djelatnosti) iz točke 7.-11., članka 9. stavka 2. Zakona, te da ista odgovara uvjetima i mjerilima propisanim u članku 2. stavak 1. Pravilnika, što je utvrđeno uvidom u Izjavi direktora navedenog trgovačkog društva Branka Čurića, dipl.ing.kult.teh.
- da je trgovačko društvo METRA d.o.o. za geodetske izmjere, Bjelovar, Ferde Rusana 2/A, vlasnik prostora u sjedištu pravne osobe na adresi: Bjelovar, Ferde Rusana 2/A, što je utvrđeno uvidom u presliku e-izvatka Općinskog suda u Bjelovaru, Zemljišnoknjižnog odjela Bjelovar, od 12.05.2011. godine,
- da trgovačko društvo METRA d.o.o. za geodetske izmjere, Bjelovar, Ferde Rusana 2/A, raspolaže opremom koja omogućava pregled dokumentacije na računalu i komunikaciju elektronskom poštom.

U provedenom postupku provjere ispunjenja uvjeta za davanje suglasnosti pravnim osobama propisanim člankom 2. Pravilnika, utvrđeno je da trgovačko društvo METRA d.o.o. za geodetske izmjere, Bjelovar, Ferde Rusana 2/A, ispunjava uvjete za davanje suglasnosti za stručne geodetske poslove navedene u točki 1. izreke ovog rješenja.

Sukladno odredbi članka 8. Pravilnika suglasnost iz točke 1. i izreke ovog rješenja izdana trgovačkom društvu METRA d.o.o. za geodetske izmjere, Bjelovar, Ferde Rusana 2/A, upisati će se u Evidenciju suglasnosti koju vodi Državna geodetska uprava.

Slijedom iznijetoga, valjalo je riješiti kao u izreci ovog rješenja.

Za izdavanje ovog rješenja uplaćena je upravna pristojba po tarifnim brojevima 1. i 2. Tarife upravnih pristojbi, koja je sastavni dio Zakona o upravnim pristojbama („Narodne novine“ br. 8/96, 77/96 – U. o izm. tarife, 95/97, 131/97, 68/98, 66/99 – Uredba o izm. tarife, 145/99 – Uredba o izm. tarife, 30/00, 116/00 – Uredba o izm. tarife, 163/03, 17/04, 110/04 – Uredba o izm. Tarife i 141/04 – Uredba o izmjeni tarife, 150/05, 153/05 – Uredba o izmjeni tarife, 129/06 – Uredba o izmjeni tarife i 117/07 – Uredba o izmjeni tarife, 25/08 - Uredba o izmjeni tarife, 60/08 – Zakon o izmjenama i

dopunama Zakona o upravnim pritojbama, 20/10 - Zakon o izmjenama i dopunama Zakona o upravnim pritojbama), u ukupnom iznosu od 70,00 kn u državnim biljezima.

Pouka o pravnom lijeku:

Protiv ovog rješenja žalba nije dopuštena, ali se može pokrenuti upravni spor podnošenjem tužbe Upravnom sudu Republike Hrvatske, u roku od 30 dana od primitka ovog rješenja.



Dostaviti:

1. METRA d.o.o. za geodetske izmjere, Bjelovar, Ferde Rusana 2A, s dva primjerka rješenja radi dostave Trgovačkom sudu
2. Državna geodetska uprava, Odjel geodetske inspekcije
3. Evidencija suglasnosti, ovdje
4. Pismohrana



REPUBLIKA HRVATSKA
DRŽAVNA GEODETSKA UPRAVA
SREDIŠNJI URED

10000 Zagreb, Gruška 20
Tel.: 01/6165 - 404, fax: 01/6165 - 484

KLASA: UP/I-930-03/11-02/44
URBROJ: 541-06-01/3-14-20
Zagreb, 01. 09. 2014.

PREDMET: Obavijest o zaposlenim ovlaštenim inženjerima geodezije, stručnim suradnicima u trgovačkom društvu METRA d.o.o. za geodetske izmjere, Bjelovar, Ferde Rusana 2/A
- dostavlja se

Rješenjem Državne geodetske uprave KLASA: UP/I-930-03/08-02/142, URBROJ: 541-01/1-08-3 od 18.02.2008. godine trgovačko društvo METRA d.o.o. za geodetske izmjere, Bjelovar, Ferde Rusana 2/A, dobilo je suglasnost za obavljanje poslova državne izmjere i katastra nekretnina iz članka 104. stavak 1. Zakona o državnoj izmjeri i katastru nekretnina (NN br. 16/07, 124/10 i 56/13), odnosno, rješenjem KLASA: UP/I-930-03/11-02/37, URBROJ: 541-02-1/1-11-2 od 23.09.2011. godine, dobilo suglasnost za obavljanje stručnih geodetskih poslova (djelatnosti) sukladno odredbama članka 9. stavka 2. Zakona o obavljanju geodetske djelatnosti (NN br. 152/08., 61/11. i 56/13.) i odredbama Pravilnika o uvjetima i mjerilima za davanje i oduzimanje suglasnosti za obavljanje poslova državne izmjere i katastra nekretnina (NN br. 105/07. i 116/07.).

Uvidom u spis predmeta gornjih poslovnih oznaka, dopise navedenog trgovačkog društva od dana 18.07.2014. i 01.09.2014. godine, dostavljenu dokumentaciju i Evidenciju suglasnosti Državne geodetske uprave pod brojem 261 za društvo METRA d.o.o. za geodetske izmjere, Bjelovar, Ferde Rusana 2/A, utvrđeno je sljedeće:

- **ovlašteni inženjeri geodezije: Branko Ćurić, dipl.ing.kult.tehn., i Alen Lončman, dipl.ing.geod.,** koji sukladno odredbi članka 7. stavku 1. Zakona o obavljanju geodetske djelatnosti (NN br. 152/08., 61/11. i 56/13.), stručne geodetske poslove može obavljati u svojstvu odgovorne osobe, imaju zasnovan radni odnos na neodređeno vrijeme u punom radnom vremenu u navedenom trgovačkom društvu,
- **Mirela Kušec, dipl.ing.geod., Tomislav Sokolović, dipl.ing.geod., Marko Šorgić, dipl.ing.geod., Augustin Dušek, mag.ing.geod. et geoinf., i Matija Čižmar, dipl.ing.geod.,** koji sukladno odredbi članka 7. stavku 3. Zakona o obavljanju geodetske djelatnosti (NN br. 152/08., 61/11. i 56/13.), stručne geodetske poslove mogu obavljati u svojstvu stručnog suradnika ovlaštenog inženjera geodezije imaju zasnovan radni odnos u navedenom trgovačkom društvu.

Na temelju utvrđenih činjenica, uvidom u javne isprave, Evidenciju suglasnosti, ažurirati će se promjena u Evidenciji suglasnosti koja se vodi u Državnoj geodetskoj upravi pod rednim broje 261, pod kojim se vodi trgovačko društvo METRA d.o.o. za geodetske izmjere, Bjelovar, Ferde Rusana 2/A.

Iz navedene Evidenciji suglasnosti koja se vodi u Državnoj geodetskoj upravi, brisat će se podaci koji nisu obuhvaćeni ovom Obavijesti.

Ova obavijest prilaže se uz rješenje KLASA: UP/I-930-03/08-02/142, URBROJ: 541-01/1-08-3 od 18.02.2008. godine, rješenje KLASA: UP/I-930-03/11-02/37, URBROJ: 541-02-1/1-11-2 od 23.09.2011. godine i rješenje KLASA: UP/I-930-03/11-02/44, URBROJ: 541-02-1/1-11-2 od 22.11.2011. godine.


Ravnatelj:
Dr. sc. Đanko Markovinović


Dostaviti:

1. METRA d.o.o. za geodetske izmjere, Bjelovar, Ferde Rusana 2/A
2. Hrvatska komora ovlaštenih inženjera geodezije
3. Evidencija suglasnosti, ovdje
4. Državna geodetska uprava, Odjel geodetske inspekcije
5. Državna geodetska uprava, Područnim uredima za katastar – svima
6. Gradski ured za katastar i geodetske poslove Grada Zagreba
7. Pismohrana



REPUBLIKA HRVATSKA
DRŽAVNA GEODETSKA UPRAVA
SREDIŠNJI URED

10000 Zagreb, Gruška 20
Tel.: 01/6165 - 404, fax: 01/6165 - 484

KLASA: UP/I-930-03/11-02/44
URBROJ: 541-06-01/1-16-22
Zagreb, 02. 03. 2016.

PREDMET: Obavijest o zaposlenim ovlaštenim inženjerima geodezije, stručnim suradnicima u trgovačkom društvu METRA d.o.o. za geodetske izmjere, Bjelovar, Ferde Rusana 2/A, OIB: 05010056017
- dostavlja se

Rješenjem Državne geodetske uprave KLASA: UP/I-930-03/08-02/142, URBROJ: 541-01/1-08-3 od 18.02.2008. godine trgovačko društvo METRA d.o.o. za geodetske izmjere, Bjelovar, Ferde Rusana 2/A, OIB: 05010056017, dobilo je suglasnost za obavljanje poslova državne izmjere i katastra nekretnina iz članka 104. stavak 1. Zakona o državnoj izmjeri i katastru nekretnina (NN br. 16/07, 124/10 i 56/13), odnosno, rješenjem KLASA: UP/I-930-03/11-02/37, URBROJ: 541-02-1/1-11-2 od 23.09.2011. godine, dobilo suglasnost za obavljanje stručnih geodetskih poslova (djelatnosti) sukladno odredbama članka 9. stavka 2. Zakona o obavljanju geodetske djelatnosti (NN br. 152/08., 61/11. i 56/13.) i odredbama Pravilnika o uvjetima i mjerilima za davanje i oduzimanje suglasnosti za obavljanje poslova državne izmjere i katastra nekretnina (NN br. 105/07. i 116/07.).

Uvidom u spis predmeta gornjih poslovnih oznaka, dopise navedenog trgovačkog društva od dana 15.02.2016. godine, dostavljenu dokumentaciju i Evidenciju suglasnosti Državne geodetske uprave pod brojem: 261 za društvo METRA d.o.o. za geodetske izmjere, Bjelovar, Ferde Rusana 2/A, OIB: 05010056017, utvrđeno je sljedeće:

- **ovlašteni inženjeri geodezije: Tomislav Sokolović, dipl.ing.geod. i Marko Šorgić, dipl.ing.geod.,** koji sukladno odredbi članka 7. stavku 1. Zakona o obavljanju geodetske djelatnosti (NN br. 152/08., 61/11. i 56/13.), stručne geodetske poslove mogu obavljati u svojstvu odgovorne osobe, imaju zasnovan radni odnos u navedenom trgovačkom društvu,
- **Alen Lončman, dipl.ing.geod., i Alen Dušek, mag.ing.geod. et geoinf., prestali su s radom u navedenom trgovačkom društvu.**

Na temelju utvrđenih činjenica, uvidom u javne isprave, Evidenciju suglasnosti, ažurirati će se promjena u Evidenciji suglasnosti koja se vodi u Državnoj geodetskoj upravi pod rednim brojem: 261, pod kojim se vodi trgovačko društvo METRA d.o.o. za geodetske izmjere, Bjelovar, Ferde Rusana 2/A, OIB: 05010056017.

Ova obavijest prilaže se uz rješenje KLASA: UP/I-930-03/08-02/142, URBROJ: 541-01/1-08-3 od 18.02.2008. godine, rješenje KLASA: UP/I-930-03/11-02/37, URBROJ: 541-02-1/1-11-2 od 23.09.2011. godine i rješenje KLASA: UP/I-930-03/11-02/44, URBROJ: 541-06-1-4/2-12-13 od 22.11.2011. godine.

Ravnatelj:



Dostaviti:

1. METRA d.o.o. za geodetske izmjere, 43000 Bjelovar, Ferde Rusana 2/A
2. Hrvatska komora ovlaštenih inženjera geodezije
3. Evidencija suglasnosti, ovdje
4. Državna geodetska uprava, Odjel geodetske inspekcije
5. Državna geodetska uprava, Područnim uredima za katastar – svima
6. Gradski ured za katastar i geodetske poslove Grada Zagreba
7. Pismohrana



REPUBLIKA HRVATSKA
HRVATSKA KOMORA OVLAŠTENIH
INŽENJERA GEODEZIJE

ODBOR ZA UPIS

KLASA: UP/I-936-05/15-01/29
URBROJ: 507-02-02-15-3
ZAGREB, 19.06.2015. godine

Na temelju članka 33. stavka 4. i članka 40. stavka 4. Zakona o obavljanju geodetske djelatnosti («Narodne novine» br. 152/08, 61/11 i 56/13) te članka 45. stavka 2. Statuta Hrvatske komore ovlaštenih inženjera geodezije ("Narodne novine", br. 52/09 i 7/10), Odbor za upis Hrvatske komore ovlaštenih inženjera geodezije u sastavu Vladimir Krupa, dipl.ing.geod., predsjednik Hrvatske komore ovlaštenih inženjera geodezije i Ivica Mikičić, dipl.ing.geod., Branko Kleković, dipl.ing.geod., Borna Gradečak, dipl.ing.geod. i doc.dr.sc. Ivana Racetin, dipl.ing.geod., članovi Odbora za upis, rješavajući po Zahtjevu za upis Marko Šorgić, dipl.ing.geod., Petra Zrinskog 1C, 43000 Bjelovar, donosi

RJEŠENJE

1. U **Imenik ovlaštenih inženjera geodezije** upisuje se Marko Šorgić, dipl.ing.geod., Bjelovar, u stručni smjer za: **ovlašteni inženjer geodezije** pod rednim brojem **1203**, s danom upisa **19.06.2015** godine.
2. Upisom u **Imenik ovlaštenih inženjera geodezije**, Marko Šorgić, dipl.ing.geod., stječe pravo na uporabu strukovnog naziva "**ovlašteni inženjer geodezije**" i pravo na obavljanje stručnih geodetskih poslova temeljem članka 9. Zakona o obavljanju geodetske djelatnosti, te članka 80. Statuta Hrvatske komore inženjera geodezije, te ostala prava i dužnosti sukladno zakonu, aktima Komore, posebnim zakonima i propisima donesenim temeljem tih zakona.
3. Ovlašteni inženjer geodezije poslove iz točke 2. izreke ovoga Rješenja dužan je obavljati stvarno i stalno, te sukladno temeljnim načelima i pravilima struke koje treba poštivati ovlašteni inženjer geodezije.
4. Ovlaštenom inženjeru geodezije Hrvatska komora ovlaštenih inženjera geodezije izdaje "**inženjersku iskaznicu**" i "**pečat**", koji su trajno vlasništvo Komore.
5. Ovlašteni inženjer geodezije dobiva putem Hrvatske komore ovlaštenih inženjera geodezije policu osiguranja od profesionalne odgovornosti kod odabranog osiguravatelja. Polica se izdaje za razdoblje od godinu dana i obnavlja se svake godine. Ovlašteni inženjer geodezije dužan je Komori plaćati naknadu za osiguranje od odgovornosti.
6. Ovlašteni inženjer geodezije dužan je plaćati Hrvatskoj komori ovlaštenih inženjera geodezije članarinu i ostala davanja koja utvrde tijela Komore, osim u slučaju mirovanja članstva i privremenog prekida obavljanja strukovne djelatnosti, a pri prestanku članstva podmiriti sve dospjele financijske obveze prema Komori.

Obrazloženje

Marko Šorgić, dipl.ing.geod. podnio je Zahtjev za upis u Imenik ovlaštenih inženjera geodezije Hrvatske komore ovlaštenih inženjera geodezije.

Odbor za upis Hrvatske komore ovlaštenih inženjera geodezije proveo je na sjednici održanoj 19.06.2015 godine postupak razmatranja dostavljenog potpunog zahtjeva imenovanog, te je temeljem članka 33. stavka 4. i članka 40. stavka 4. Zakona o obavljanju geodetske djelatnosti te članka 45. stavka 2. Statuta Hrvatske komore ovlaštenih inženjera geodezije donio rješenje kojim se zahtjev



usvaja.

Ovlašteni inženjer geodezije stekao je pravo na uporabu strukovnog naziva «ovlašteni inženjer geodezije», te pravo na obavljanje stručnih poslova temeljem članka 9. Zakona o obavljanju geodetske djelatnosti, te članka 80. Statuta Hrvatske komore ovlaštenih inženjera geodezije, te ostala prava i dužnosti sukladno zakonu, aktima Komore, posebnim zakonima i propisima donesenim temeljem tih zakona, upisom u Imenik ovlaštenih inženjera geodezije Hrvatske komore ovlaštenih inženjera geodezije, i to pravo mu traje dok traje polica osiguranja od profesionalne odgovornosti, odnosno do izricanja stegovne kazne iz članka 58.st.1.alineja 2. Zakona o obavljanju geodetske djelatnosti, odnosno iz članka 108.st.1. alineja 2. Statuta Hrvatske komore ovlaštenih inženjera geodezije.

Ovlašteni inženjer geodezije može obavljati stručne geodetske poslove u svojstvu odgovorne osobe sukladno Zakonu o obavljanju geodetske djelatnosti, kao zaposlenik u pravnoj osobi registriranoj za obavljanje tih poslova te samostalno u uredu ovlaštenog inženjera geodezije ili u zajedničkom geodetskom uredu.

Ovlašteni inženjer geodezije koji stručne geodetske poslove obavlja samostalno u uredu ovlaštenog inženjera geodezije ili u zajedničkom geodetskom uredu i pravna osoba registrirana za obavljanje stručnih geodetskih poslova može započeti obavljati stručne geodetske poslove samo ako ima suglasnost Državne geodetske uprave.

Ovlašteni inženjer geodezije dužan je stručne geodetske poslove obavljati stvarno i stalno.

Ovlašteni inženjer geodezije, osim u slučaju mirovanja članstva, dobiva putem Hrvatske komore ovlaštenih inženjera geodezije Potvrdu o polici osiguranja od profesionalne odgovornosti kod odabranog osiguravatelja. Polica se izdaje za razdoblje od godinu dana i obnavlja se svake godine, sukladno članku 51. stavku 3. Statuta Hrvatske komore ovlaštenih inženjera geodezije. Ovlašteni inženjer geodezije dužan je Komori plaćati naknadu za osiguranje od odgovornosti.

Upisom u Imenik ovlaštenih inženjera geodezije imenovani je stekao pravo na "pečat" i "inženjersku iskaznicu" koje mu izdaje Hrvatska komora ovlaštenih inženjera geodezije, a koji su trajno vlasništvo Komore temeljem članka 51. stavka 1. Statuta Hrvatske komore ovlaštenih inženjera geodezije.

Sva prethodno navedena prava obvezuju ovlaštenog inženjera geodezije na redovno i uredno plaćanje članarine i ostalih naknada u skladu s člankom 68. Statuta Hrvatske komore ovlaštenih inženjera geodezije.

Ovlašteni inženjer geodezije dužan je obavljati stručne geodetske poslove u vlastitom uredu, zajedničkom uredu ili kao zaposlenik u pravnoj osobi registriranoj za tu djelatnost temeljem članka 8. Zakona o obavljanju geodetske djelatnosti.

Ovlašteni inženjer geodezije dužan je u obavljanju stručnih geodetskih poslova poštivati odredbe Zakona o obavljanju geodetske djelatnosti (Narodne novine broj: 152/08, 61/11 i 56/13), Zakona o državnoj izmjeri i katastru nekretnina (Narodne novine broj: 16/07 i 124/10), Zakona o prostornom uređenju i gradnji (Narodne novine broj 76/07, 38/09, 55/11, 90/11, 50/12 i 80/13) te drugih posebnih zakona, načela i pravila geodetske struke.

Na temelju svega prethodno navedenog, riješeno je kao u izreci ovoga Rješenja.

Pouka o pravnom lijeku

Protiv ovog Rješenja žalba nije dopuštena, ali se može pokrenuti upravni spor podnošenjem tužbe nadležnom Upravnom sudu, u roku od 30 dana od primitka ovog Rješenja.

Predsjednik Hrvatske komore
ovlaštenih inženjera geodezije



Vladimir Krupa, dipl.ing.geod.

Dostaviti:

1. Marko Šorgić, Petra Zrinskog 1C, 43000 Bjelovar
2. Državna geodetska uprava, Gruška 20, Zagreb
3. U Zbirku isprava Komore
4. Pismohrana Komore



REPUBLIKA HRVATSKA
DRŽAVNA GEODETSKA UPRAVA
PODRUČNI URED ZA KATASTAR BJELOVAR
ODJEL ZA KATASTARSKE PROGRAME
I GEODETSKE POSLOVE

KLASA: 935-12/2016-02/130
URBROJ: 541-16-01/3-16-2
Bjelovar, 11.08.2016.

Temeljem članka 11. Pravilnika o određivanju visine stvarnih troškova uporabe podataka dokumentacije državne izmjere i katastra nekretnina (N.N. br: 148/2008, 75/09 i 51/13) dolje potpisani službenik Općine Nova Rača, Nova Rača, Trg Stjepana Radića 56, daje sljedeću

IZJAVU

Izjavljujem da sam od Državne geodetske uprave, Područnog ureda za katastar Bjelovar, preuzeo na korištenje podatke državne izmjere i katastra u digitalnom obliku na odgovarajućem mediju i to:

Katastarski plan u digitalnom obliku za:

k.o. Nova Rača, kčbr. 1213/1 i ostale sa zahtjeva
k.o. Nevinac, kčbr. 687 i ostale sa zahtjeva


Preuzeti podaci bit će korišteni isključivo u svrhu **izrade glavnog projekta nerazvrstanih cesta.**

Upoznati smo s činjenicom da smo preuzimanjem stekli pravo uporabe podataka za odobrenu svrhu/posao, te nam ni na koji način nije preneseno pravo vlasništva nad podacima.

Po okončanju posla nećemo zadržati niti jednu kopiju, odnosno sa svojih računala izbrisat ćemo sve podatke dobivene od Državne geodetske uprave Područnog ureda za katastar Bjelovar.

Poznato nam je da je svako umnožavanje, davanje dobivenih podataka na uporabu drugim osobama kao i uporaba istih u druge svrhe osim za svrhu za koju su izdani, kažnjivo u smislu čl. 155. Zakona o državnoj izmjeri i katastru nekretnina (N.N. br: 16/07, 124/10).

Podatke preuzeo:



Podatke izdao:




II. TEHNIČKI DIO

1. Popis koordinata lomnih točaka obuhvata zahvata u prostoru
2. Tehnički opis
3. Identifikacija čestica i popis vlasnika i nositelja drugih stvarnih prava

1. Popis koordinata lomnih točaka obuhvata zahvata u prostoru

POPIS KOORDINATA TOČAKA

str. 1



TD 27-08-16

POMOĆNE TOČKE			POMOĆNE TOČKE			POMOĆNE TOČKE		
<i>br. točke</i>	<i>E</i>	<i>N</i>	<i>br. točke</i>	<i>E</i>	<i>N</i>	<i>br. točke</i>	<i>E</i>	<i>N</i>

DETALJNE TOČKE

<i>br. točke</i>	<i>E</i>	<i>N</i>	<i>br. točke</i>	<i>E</i>	<i>N</i>	<i>br. točke</i>	<i>E</i>	<i>N</i>
1	532899.19	5074032.99	50	533274.45	5073461.92	99	533423.30	5073387.49
2	532901.70	5074036.12	51	533278.19	5073459.36	100	533423.12	5073388.10
3	532916.30	5074022.26	52	533281.17	5073457.42	101	533422.68	5073388.85
4	532916.93	5074021.65	53	533284.49	5073455.33	102	533422.15	5073389.35
5	532948.17	5073990.66	54	533288.15	5073453.11	103	533421.52	5073389.72
6	532978.50	5073958.77	55	533292.41	5073450.64	104	533396.92	5073400.16
7	532995.76	5073940.07	56	533296.10	5073448.58	105	533372.31	5073410.60
8	533013.02	5073921.37	57	533299.29	5073446.87	106	533371.45	5073410.83
9	533023.94	5073909.40	58	533302.97	5073444.97	107	533370.78	5073410.83
10	533031.69	5073900.38	59	533308.03	5073442.53	108	533370.00	5073410.63
11	533041.88	5073886.94	60	533314.09	5073439.76	109	533369.37	5073410.28
12	533051.11	5073872.83	61	533328.90	5073433.37	110	533368.74	5073409.65
13	533053.73	5073868.34	62	533398.43	5073403.86	111	533368.37	5073408.98
14	533057.02	5073862.46	63	533467.96	5073374.36	112	533367.02	5073405.73
15	533064.62	5073848.16	64	533488.00	5073365.68	113	533362.84	5073407.72
16	533088.34	5073802.87	65	533568.32	5073330.21	114	533364.14	5073410.83
17	533112.06	5073757.58	66	533648.64	5073294.74	115	533364.33	5073411.51
18	533134.35	5073713.25	67	533647.02	5073291.08	116	533364.36	5073412.24
19	533163.35	5073653.12	68	533639.24	5073294.51	117	533364.19	5073413.02
20	533191.77	5073590.58	69	533638.34	5073294.75	118	533363.87	5073413.65
21	533203.78	5073562.45	70	533637.46	5073294.72	119	533363.32	5073414.27
22	533204.58	5073561.09	71	533636.75	5073294.49	120	533362.54	5073414.75
23	533205.78	5073559.94	72	533636.08	5073294.06	121	533334.87	5073426.49
24	533207.29	5073559.15	73	533635.60	5073293.54	122	533334.23	5073426.68
25	533208.82	5073558.83	74	533635.36	5073293.14	123	533333.70	5073426.73
26	533210.44	5073558.92	75	533634.91	5073292.26	124	533332.97	5073426.64
27	533214.47	5073549.79	76	533629.24	5073295.95	125	533332.41	5073426.43
28	533213.64	5073549.11	77	533629.34	5073296.38	126	533331.95	5073426.17
29	533212.73	5073547.97	78	533629.39	5073296.88	127	533331.46	5073425.73
30	533212.08	5073546.51	79	533629.31	5073297.58	128	533331.06	5073425.17
31	533211.84	5073545.15	80	533629.13	5073298.11	129	533329.90	5073423.04
32	533211.99	5073543.47	81	533628.86	5073298.59	130	533326.88	5073424.51
33	533212.32	5073542.46	82	533628.50	5073299.03	131	533327.67	5073426.09
34	533223.55	5073516.17	83	533628.13	5073299.35	132	533327.92	5073426.80
35	533225.23	5073512.45	84	533627.61	5073299.65	133	533327.98	5073427.43
36	533226.97	5073508.98	85	533566.78	5073326.51	134	533327.90	5073428.14
37	533228.71	5073505.82	86	533486.38	5073362.02	135	533327.63	5073428.85
38	533230.55	5073502.74	87	533466.40	5073370.67	136	533327.09	5073429.57
39	533232.85	5073499.23	88	533430.77	5073385.79	137	533326.17	5073430.19
40	533234.84	5073496.44	89	533429.80	5073386.03	138	533312.46	5073436.11
41	533237.43	5073493.09	90	533428.88	5073385.95	139	533306.34	5073438.91
42	533240.17	5073489.84	91	533428.11	5073385.64	140	533301.65	5073441.16
43	533243.24	5073486.51	92	533427.44	5073385.12	141	533297.94	5073443.06
44	533245.93	5073483.84	93	533427.13	5073384.74	142	533294.07	5073445.14
45	533249.20	5073480.86	94	533426.80	5073384.12	143	533290.18	5073447.31
46	533251.83	5073478.65	95	533425.89	5073381.71	144	533285.98	5073449.75
47	533253.77	5073477.12	96	533422.11	5073383.31	145	533282.56	5073451.82
48	533258.31	5073473.69	97	533423.13	5073385.82	146	533279.29	5073453.87
49	533269.60	5073465.36	98	533423.34	5073386.66	147	533275.99	5073456.02

POPIS KOORDINATA TOČAKA

str.2

TD 27-08-16



DETALJNE TOČKE

br. točke	E	N	br. točke	E	N	br. točke	E	N
148	533272.16	5073458.64	204	533130.75	5073711.51	260	533017.76	5073925.61
149	533267.25	5073462.12	205	533108.51	5073755.72	261	533029.85	5073911.19
150	533257.17	5073469.56	206	533084.80	5073801.01	262	533041.23	5073897.70
151	533256.28	5073470.05	207	533061.08	5073846.30	263	533043.94	5073894.47
152	533255.36	5073470.20	208	533055.71	5073856.40	264	533051.01	5073882.50
153	533254.65	5073470.11	209	533054.68	5073857.81	265	533053.71	5073877.93
154	533253.83	5073469.76	210	533053.40	5073858.79	266	533059.20	5073866.66
155	533252.91	5073468.82	211	533051.71	5073859.44	267	533067.27	5073852.14
156	533252.04	5073467.54	212	533050.41	5073859.58	268	533074.84	5073837.73
157	533248.82	5073470.01	213	533048.95	5073859.40	269	533082.82	5073822.57
158	533249.77	5073471.11	214	533047.69	5073858.93	270	533089.79	5073809.32
159	533250.20	5073471.75	215	533046.80	5073858.37	271	533096.77	5073796.05
160	533250.47	5073472.57	216	533040.91	5073868.00	272	533103.30	5073783.64
161	533250.50	5073473.42	217	533043.16	5073871.91	273	533106.55	5073777.47
162	533250.20	5073474.40	218	533043.75	5073873.34	274	533112.49	5073766.17
163	533249.62	5073475.19	219	533043.96	5073874.69	275	533115.90	5073759.67
164	533249.16	5073475.57	220	533043.82	5073876.18	276	533122.27	5073747.56
165	533248.37	5073475.99	221	533043.51	5073877.18	277	533132.96	5073725.50
166	533247.52	5073476.15	222	533042.97	5073878.20	278	533139.10	5073712.63
167	533246.48	5073476.01	223	533028.60	5073897.84	279	533147.19	5073695.70
168	533245.70	5073475.64	224	533025.33	5073901.73	280	533151.72	5073686.22
169	533244.89	5073474.81	225	533020.95	5073906.74	281	533155.42	5073678.47
170	533244.18	5073473.73	226	533010.07	5073918.67	282	533160.21	5073668.45
171	533237.28	5073479.27	227	532992.82	5073937.36	283	533171.31	5073645.22
172	533237.70	5073480.92	228	532975.56	5073956.06	284	533179.26	5073628.56
173	533237.84	5073482.61	229	532947.65	5073985.47	285	533187.75	5073610.47
174	533237.68	5073484.38	230	532918.97	5074014.12	286	533200.18	5073582.11
175	533237.19	5073486.20	231	532918.18	5074014.67	287	533209.95	5073560.01
176	533236.30	5073488.01	232	532917.45	5074014.91	288	533213.95	5073550.98
177	533235.53	5073489.10	233	532916.88	5074014.97	289	533218.08	5073541.61
178	533234.04	5073490.91	234	532916.03	5074014.85	290	533222.00	5073532.75
179	533231.39	5073494.36	235	532915.30	5074014.52	291	533224.75	5073526.54
180	533229.00	5073497.75	236	532914.72	5074014.06	292	533230.93	5073513.76
181	533226.97	5073500.90	237	532913.35	5074012.64	293	533232.11	5073511.31
182	533224.92	5073504.36	238	532908.99	5074017.06	294	533252.62	5073484.89
183	533223.11	5073507.70	239	532910.26	5074018.55	295	533275.46	5073466.91
184	533221.19	5073511.62	240	532910.74	5074019.31	296	533294.69	5073455.20
185	533219.87	5073514.60	241	532910.97	5074020.20	297	533353.30	5073428.81
186	533210.29	5073537.03	242	532910.93	5074021.07	298	533355.62	5073427.82
187	533209.61	5073538.01	243	532910.63	5074021.91	299	533398.94	5073409.35
188	533208.54	5073538.68	244	532910.14	5074022.59	300	533418.37	5073401.03
189	533207.84	5073538.84	245	532896.52	5074029.69	301	533427.79	5073397.01
190	533207.13	5073538.83	246	532905.51	5074040.82	302	533477.37	5073375.43
191	533206.62	5073538.71	247	532918.58	5074028.62	303	533526.23	5073354.17
192	533206.15	5073538.52	248	532926.63	5074021.11	304	533549.76	5073344.58
193	533205.07	5073537.97	249	532935.22	5074013.06	305	533562.61	5073338.86
194	533203.28	5073541.46	250	532942.97	5074005.81	306	533618.92	5073313.79
195	533205.02	5073542.39	251	532951.44	5073997.89	307	533658.57	5073296.14
196	533205.59	5073542.79	252	532953.30	5073996.15	308	533655.66	5073282.13
197	533206.13	5073543.42	253	532962.40	5073986.50	309	533641.00	5073288.29
198	533206.49	5073544.20	254	532970.32	5073978.09	310	533634.91	5073292.26
199	533206.61	5073545.04	255	532982.46	5073965.22	311	533629.29	5073295.92
200	533206.53	5073545.68	256	532994.24	5073952.73	312	533521.14	5073341.31
201	533206.36	5073546.22	257	533000.77	5073945.82	313	533422.12	5073383.30
202	533188.09	5073589.01	258	533005.97	5073939.63	314	533391.40	5073394.42
203	533159.75	5073651.38	259	533012.08	5073932.36	315	533335.05	5073419.89

POPIS KOORDINATA TOČAKA

str. 3

TD 27-08-16



DETALJNE TOČKE

br. točke	E	N	br. točke	E	N	br. točke	E	N
316	533287.60	5073442.98						
317	533267.96	5073454.45						
318	533251.19	5073466.26						
319	533231.87	5073483.39						
320	533225.54	5073492.71						
321	533219.99	5073503.11						
322	533211.47	5073521.69						
323	533167.36	5073627.63						
324	533108.84	5073748.64						
325	533092.86	5073775.86						
326	533049.51	5073853.92						
327	533123.89	5073744.49						
328	533030.61	5073884.90						
329	532989.38	5073935.60						

Marko Šorgić
dipi. ing. geod.
Ovlaštenje za opću geodeziju
METRA s.p.a.
Bjelovar



Geo 1203



2. Tehnički opis

Predmetni objekt će se izvesti prema građevinskom projektu te poštivanju uvjeta zadanih upravnim aktima. Prijedlog smještaja trase u prostoru je definiran u državnom koordinatnom sustavu (HTRS96/TM).

Snimanje na terenu izvedeno je *GPS* uređajem *Topcon GR5 RTK* metodom. Za potrebe geodetskog snimanja korišten je CROatian POsitioning System - *CROPOS* servis sa online uslugom izračuna *HTRS-online* koordinata. Za identifikaciju čestica preko kojih prelazi projektirana rekonstrukcija ceste korištena je službena digitalna kopija katastarskog plana preuzeta u Područnom uredu za katastar Bjelovar. U samoj izradi elaborata korištena je metoda preklopa katastarskog plana na terensko mjerenje.

Po ishodu građevne dozvole potrebno je izraditi geodetski elaborat iskolčenja i izvršiti iskolčenje predmetnih građevina prema zahtjevu izvođača radova, a sve prema tehničkim specifikacijama za tu vrstu objekata.

Po završetku izgradnje objekta potrebno je izvršiti snimanje izvedenog stanja i izraditi geodetski elaborat kojim će se izgrađeni objekti evidentirati u katastru ako je potrebno, odnosno napraviti dokumentaciju za ishodu dozvola za uporabu.

4. Popis vlasnika i nositelja drugih stvarnih prava

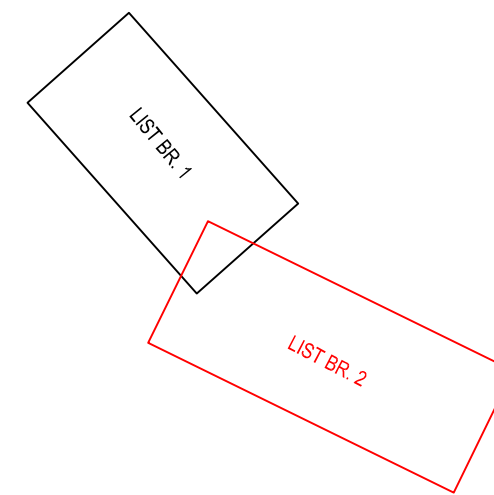
Planirana REKONSTRUKCIJA NERAZVRSTANE CESTE NEVINAC - NOVA RAČA, svojim obuvatom zahvaća katastarsku česticu br. 1213/1 u k.o. Nova Rača.

III. GRAFIČKI DIO

1. Geodetska situacija M 1:1000



VEZA LISTOVA:



LEGENDA:

	cesta
	obuhvat u prostoru
	granice katastarskih čestica

Marko Šorgić, dipl.ing.geod.
 dipl. ing. geod.
 Ovlaštenik za geod. radnje
 METRA d.o.o.
 Bjelovar




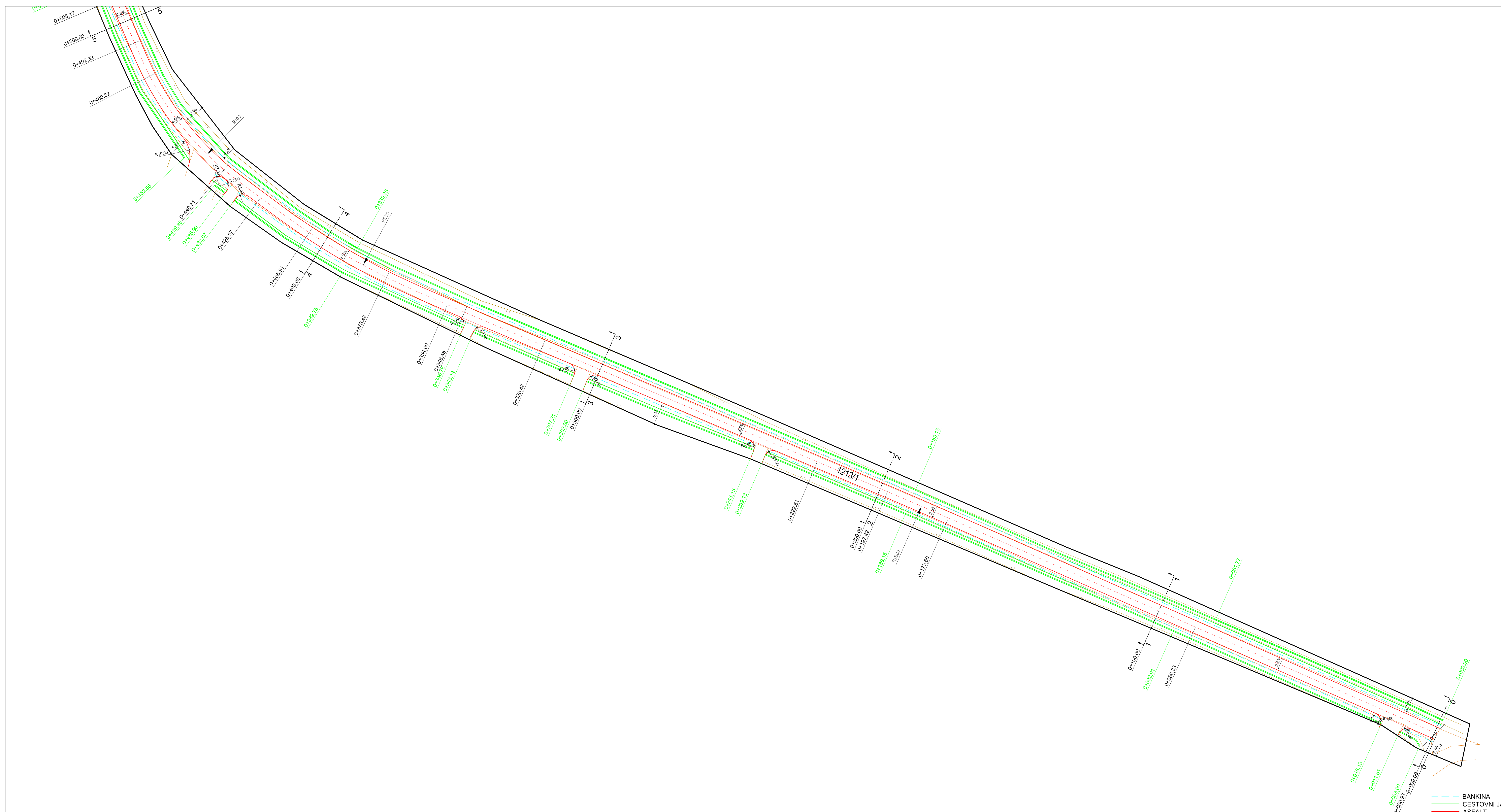
Geodetski ured
METRA
 d.o.o. Bjelovar
 43000 Bjelovar, Ferde Rusana 2A
 Tel: 043/222-222 Fax: 043/222-223
 Web: www.metra.hr
 E-mail: metra@metra.hr

INVESTITOR : OPĆINA NOVA RAČA, Trg Stjepana Radića 56, Nova Rača, 43270 Veliki Grdevac
 GRADEVINA : REKONSTRUKCIJA NERAZVRSTANE CESTE NEVINAC - NOVA RAČA
 SADRŽAJ: SITUACIJA (PODLOGA ZA GRADEVINE I ZAHVATE U PROSTORU) M 1:1000
 T.D. 27-09-16 DATUM : rujan 2016.

Marko Sutić
dipl. ing. geod.
Ovlaštenik
METRA d.o.o.
Bjelovar


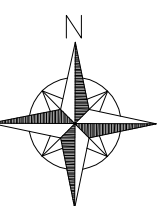
Geod. zbirka
Geg 103





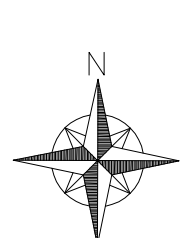
- BANKINA
- CESTOVNI JARAK
- ASFALT
- OS PROMETNICE

PROJEKT	GLAVNI PROJEKT	TD 28/14	Bjelovar, Trg Hrvatskih branitelja 21	
projektant:	Igor Habalijski, dipl. ing. grad.		tel: 043 24 26 31; mob: 098 20 55 69	
suradnik:	Ivan Bišćan		OPĆINA NOVA RAČA NOVA RAČA, Trg Sijepana Radica 56	
INVESTITOR			BR. REV.	
VRSTA PROJEKTA			GRAĐEVINSKI PROJEKT	V1
LOKACIJA			PROJEKT PROMETNICE	
SADRŽAJ - MUERILO			NERAZVRSTANA CESTA NOVA RAČA - NEVINAC	
BROJ LISTA:			SITUACIJA 0+000 - 0+500	1:500
DATUM:			listopad 2015.	STRANICA: II.16

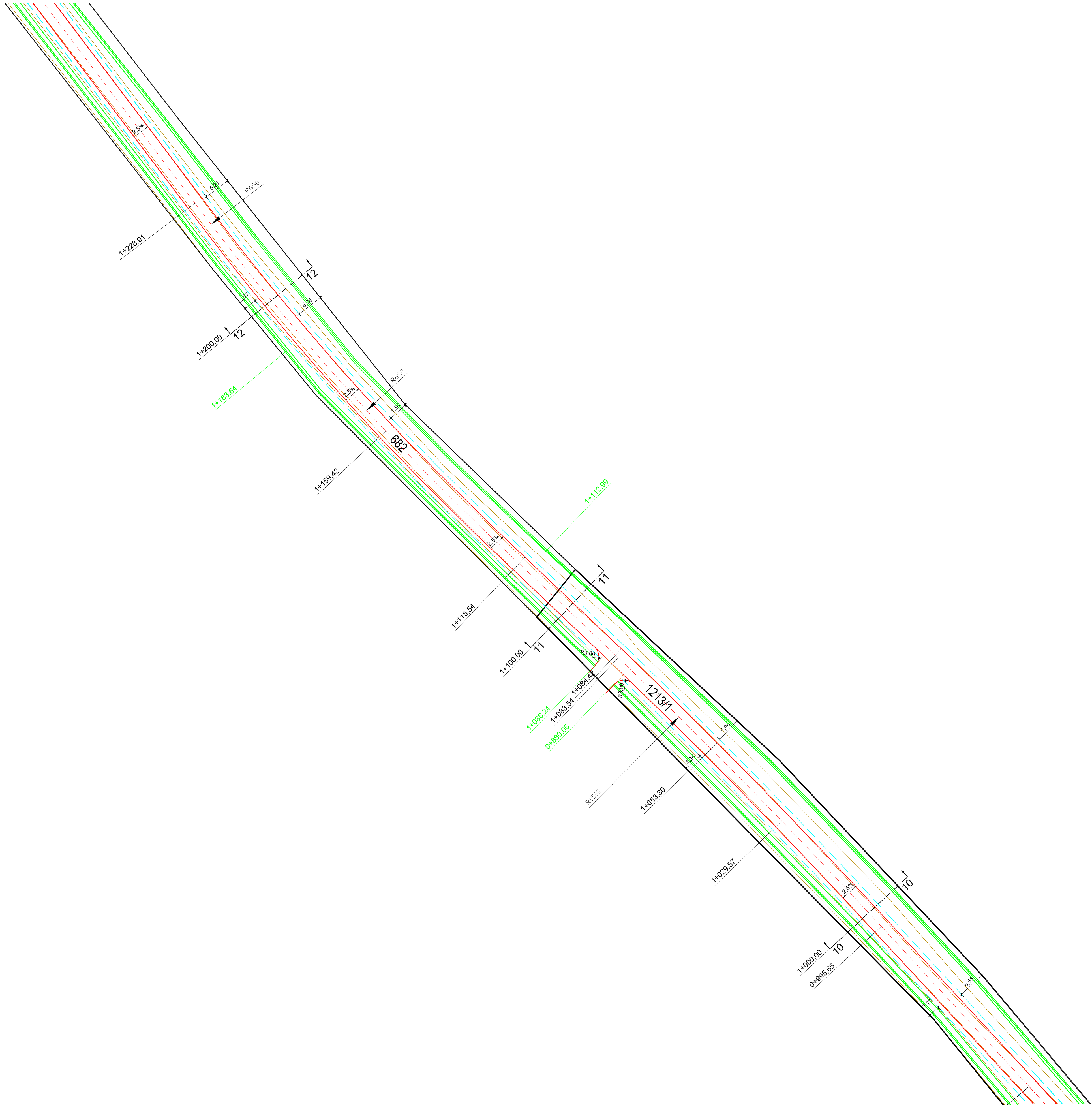




- BANKINA
- CESTOVNI JARAK
- ASFALT
- - - OS PROMETNICE

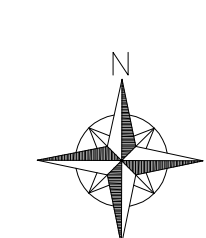
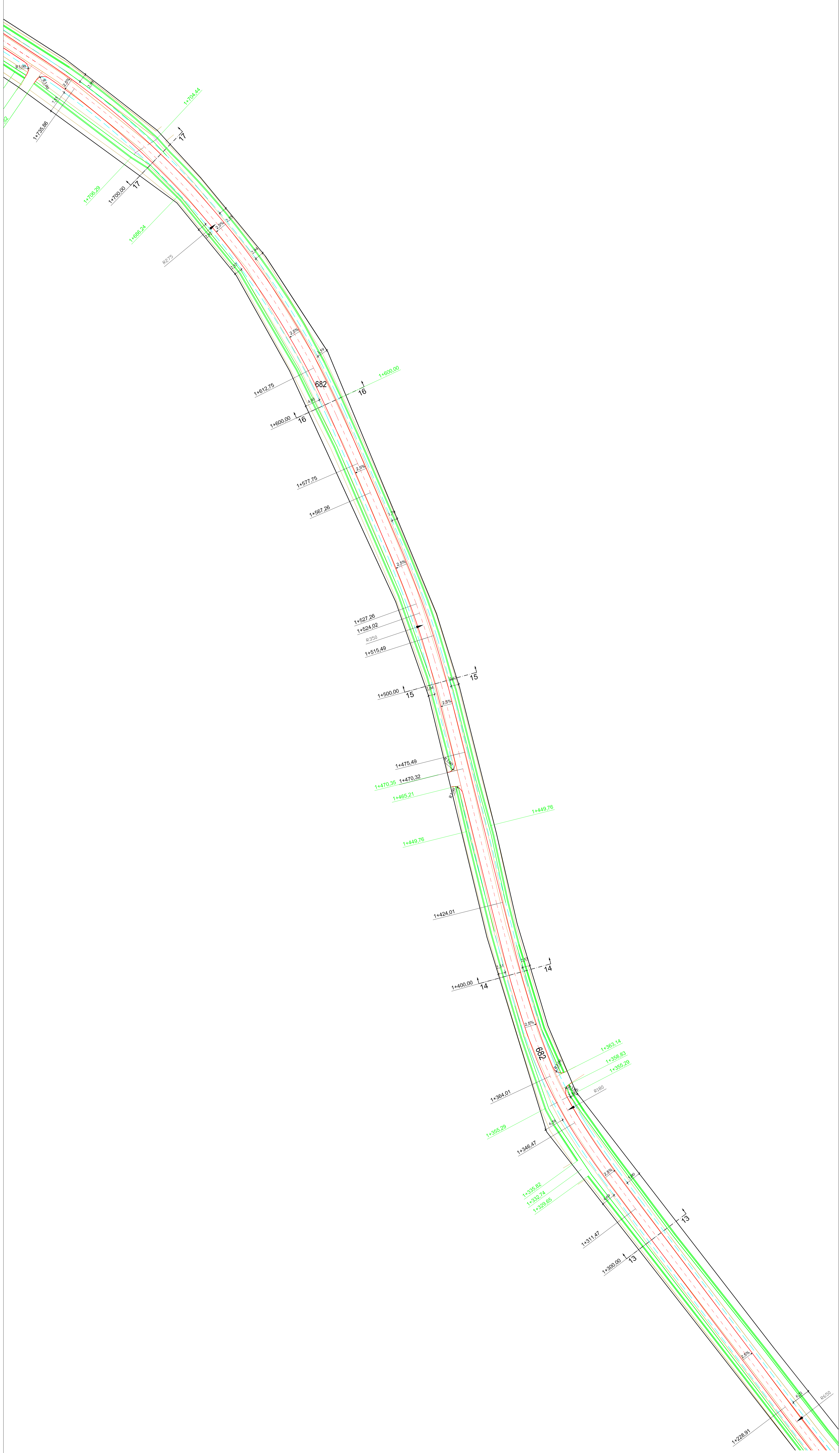


PROJEKT	GLAVNI PROJEKT	TD 28/14	habigo d.o.o. Bjelovar	Bjelovar, Trg hrvatskih branitelja 21 tel: 043 24 26 31; mob: 098 20 55 69
projektant:	Igor Habalija, dipl. ing. grad.		OPĆINA NOVA RAČA	
suradnik:	Ivan Bižčan		NOVA RAČA, Trg Stjepana Radića 56	BR. REV. V1
			INVESTITOR	
			OPĆINA NOVA RAČA	
			NOVA RAČA, Trg Stjepana Radića 56	
			VRSTA PROJEKTA	GRADEVINSKI PROJEKT
			LOKACIJA	PROJEKT PROMETNICE
				NERAZVRSTANA CESTA NOVA RAČA - NEVINAC
				k.o. Nevinac i k.o. Nova Rača
			SADRŽAJ - MJERILO	SITUACIJA 0+500 - 0+950
			BROJ LISTA:	5.2. DATUM: listopad 2015.
				STRANICA: 11.17

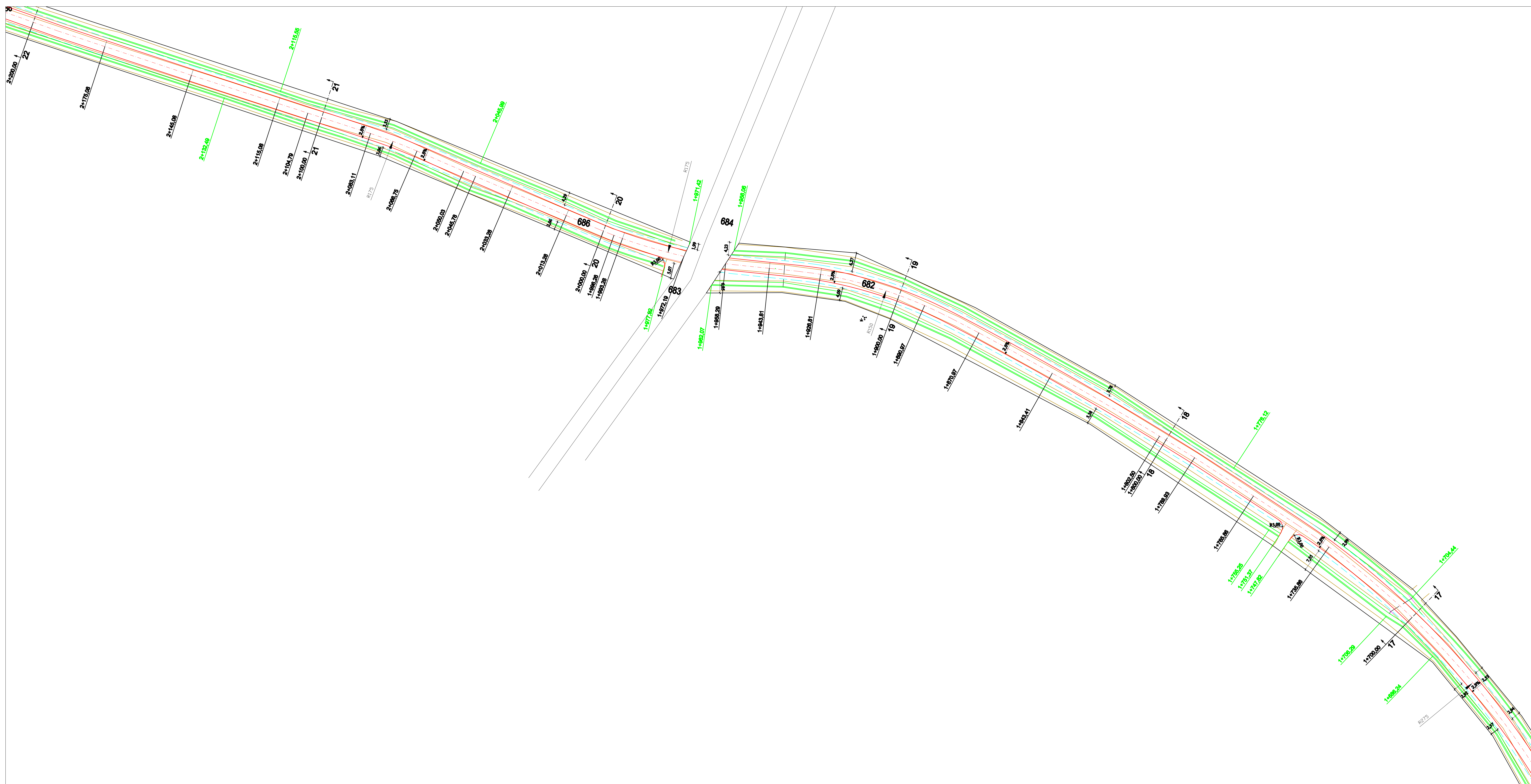


- BANKINA
- CESTOVNI JARAK
- ASFALT
- OS PROMETNICE

PROJEKT	GLAVNI PROJEKT	TD 28/14	habigo d.o.o. Bjelovar Bjelovar, Trg hrvatskih branitelja 21 tel: 043 24 26 31; mob: 098 20 55 69	
projektant:	Igor Habalija, dipl. Ing. grad.		INVESTITOR	OPĆINA NOVA RAČA NOVA RAČA, Trg Stjepana Radića 56
suradnik:	Ivan Biščan		VRSTA PROJEKTA	GRADEVINSKI PROJEKT PROJEKT PROMETNICE
			GRADEVINA - LOKACIJA	NERAZVRSTANA CESTA NOVA RAČA - NEVINAC k.o. Nevinac i k.o. Nova Rača
			SADRŽAJ - MJERILO	SITUACIJA 0+950 - 1+250
			BROJ LISTA:	5.3. DATUM: listopad 2015. STRANICA: 11.18

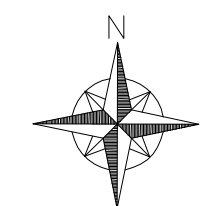


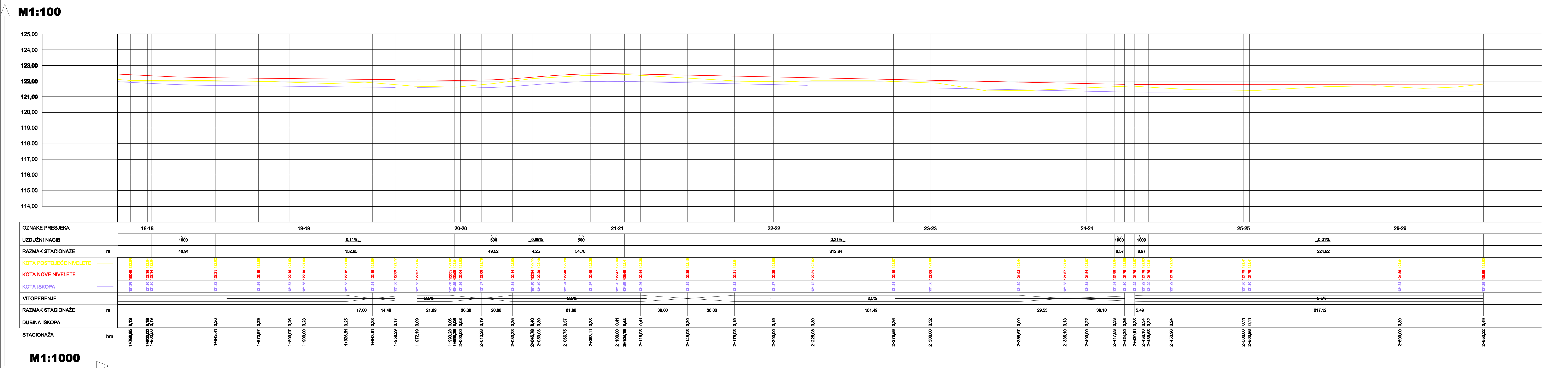
PROJEKT	GLAVNI PROJEKT	TD 28/14	habigo d.o.o. Bjelovar Bjelovar, Trg hrvatskih branitelja 21 tel: 043 24 26 31; mob: 098 20 55 69	
projektant:	Igor Habalija, dipl. ing. grad.		OPĆINA NOVA RAČA NOVA RAČA, Trg Stjepana Radića 56	BR. REV. V1
suradnik:	Ivan Bižčan		INVESTITOR	
			VRSTA PROJEKTA	GRADEVINSKI PROJEKT PROJEKT PROMETNICE
			GRADEVINA	NERAZVRSTANA CESTA NOVA RAČA - NEVINAC
			LOKACIJA	k.o. Nevinac i k.o. Nova Rača
			SADRŽAJ - MJEILO	SITUACIJA 1+250 - 1+700
			BROJ LISTA:	5.4. DATUM: listopad 2015. STRANICA: 19



--- BANKINA
 --- CESTOVNI JARAK
 --- ASFALT
 --- OS PROMETNICE

PROJEKT	GLAVNI PROJEKT	TD 28/14	habigo d.o.o. Bjelovar	Bjelovar, Trg Ivana Matkovića 21	
projektant:	Igor Habušić, dipl. ing. grad.		NOVA RAČA, Trg Stepana Radčića 56	tel: 043 24 26 31; mob: 098 20 55 69	
suradnik:	Ivan Bičan		OPĆINA NOVA RAČA		
			NOVA RAČA, Trg Stepana Radčića 56		
			INVESTITOR	BR. REV.	
			OPĆINA NOVA RAČA	V1	
			NOVA RAČA, Trg Stepana Radčića 56		
			GRAĐEVINSKI PROJEKT		
			PROJEKT PROMETNICE		
			NERAZVRŠTANA CESTA NOVA RAČA - NEVINAC		
			k.o. Nevinac i k.o. Nova Rača		
			SADRŽAJ - MJEŠTO	SITUACIJA 1+700-2+175	1:500
			BROJ LISTA:	5.5	DATUM: listopad 2015.
					STRANICA: 8.20

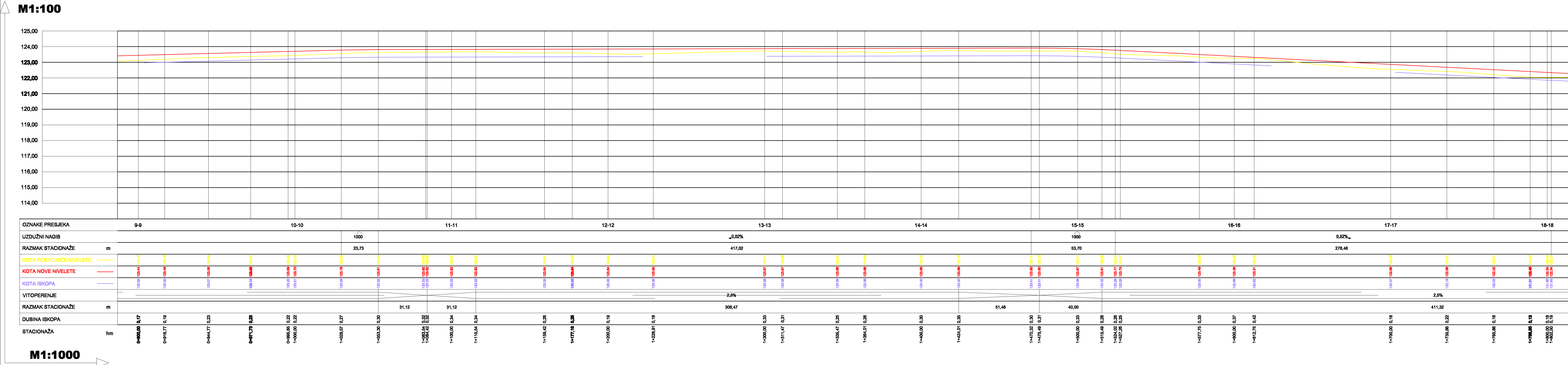




M1:1000

UZDUŽNI PROFIL CESTE

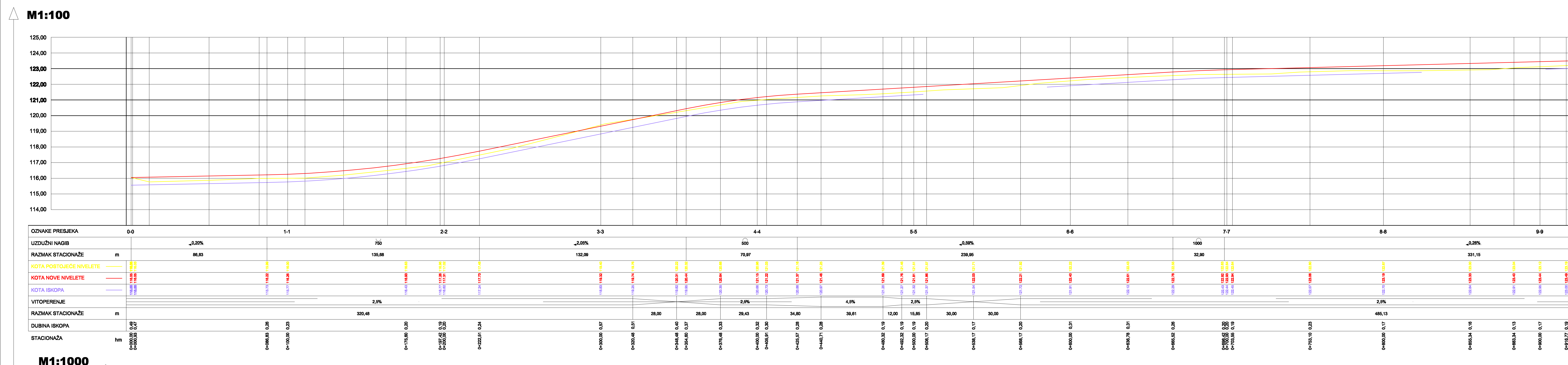
PROJEKT	GLAVNI PROJEKT	TD 2014	hobigo d.o.o. Bjelovar	Bjelovar, Trg Invešnih branitelja 21 tel: 043 24 28 31; mob: 098 20 55 69
autor:	Ivan Biličan			
INVESTITOR	OPĆINA NOVA RAČA			
VRSTA PROJEKTA	NOVA RAČA, Trg Sijepina Radica 56			
GRADJEVINA - LOKACIJA	OPĆINA NOVA RAČA GRAĐEVINSKI PROJEKT PROJEKT PROMETNICE			BR. REV. V1
SADRŽAJ - MERILO	NERAZVRSTANA CESTA NOVA RAČA - NEVINCAC k.o. Nevinac i k.o. Nova Rača			
BROJ LISTA:	5.6	DATUM:	listopad 2015.	STRANICA: 11.24



M1:1000

UZDUŽNI PROFIL CESTE

PROJEKT	GLAVNI PROJEKT	TD 2014	hobigo d.o.o. Bjelovar	Bjelovar, Trg Invešnih branitelja 21 tel: 043 24 28 31; mob: 098 20 55 69
autor:	Ivan Biličan			
INVESTITOR	OPĆINA NOVA RAČA			
VRSTA PROJEKTA	NOVA RAČA, Trg Sijepina Radica 56			
GRADJEVINA - LOKACIJA	OPĆINA NOVA RAČA GRAĐEVINSKI PROJEKT PROJEKT PROMETNICE			BR. REV. V1
SADRŽAJ - MERILO	NERAZVRSTANA CESTA NOVA RAČA - NEVINCAC k.o. Nevinac i k.o. Nova Rača			
BROJ LISTA:	5.6	DATUM:	listopad 2015.	STRANICA: 11.23

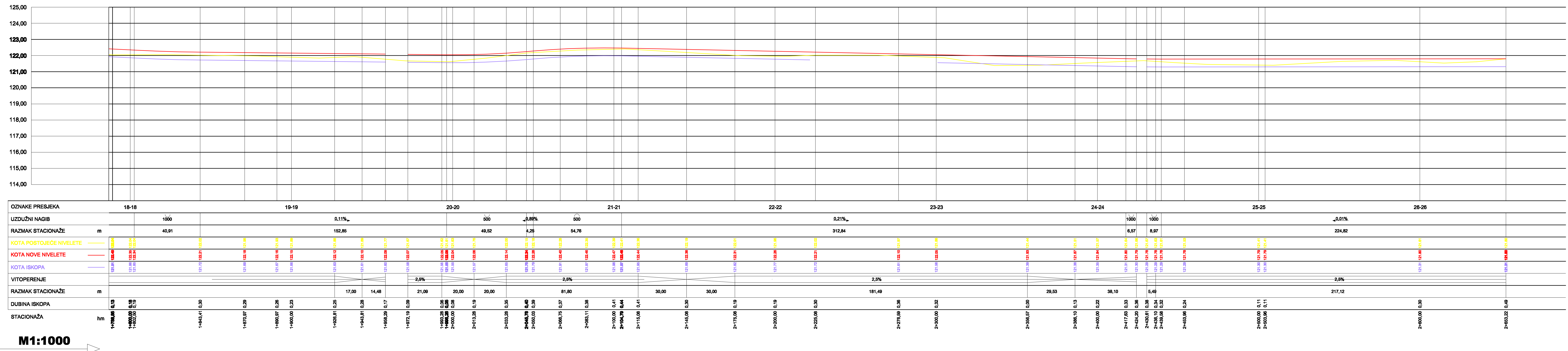


M1:1000

UZDUŽNI PROFIL CESTE

PROJEKT	GLAVNI PROJEKT	TD 2014	hobigo d.o.o. Bjelovar	Bjelovar, Trg Invešnih branitelja 21 tel: 043 24 28 31; mob: 098 20 55 69
autor:	Ivan Biličan			
INVESTITOR	OPĆINA NOVA RAČA			
VRSTA PROJEKTA	NOVA RAČA, Trg Sijepina Radica 56			
GRADJEVINA - LOKACIJA	OPĆINA NOVA RAČA GRAĐEVINSKI PROJEKT PROJEKT PROMETNICE			BR. REV. V1
SADRŽAJ - MERILO	NERAZVRSTANA CESTA NOVA RAČA - NEVINCAC k.o. Nevinac i k.o. Nova Rača			
BROJ LISTA:	5.7	DATUM:	listopad 2015.	STRANICA: 11.22

M1:100

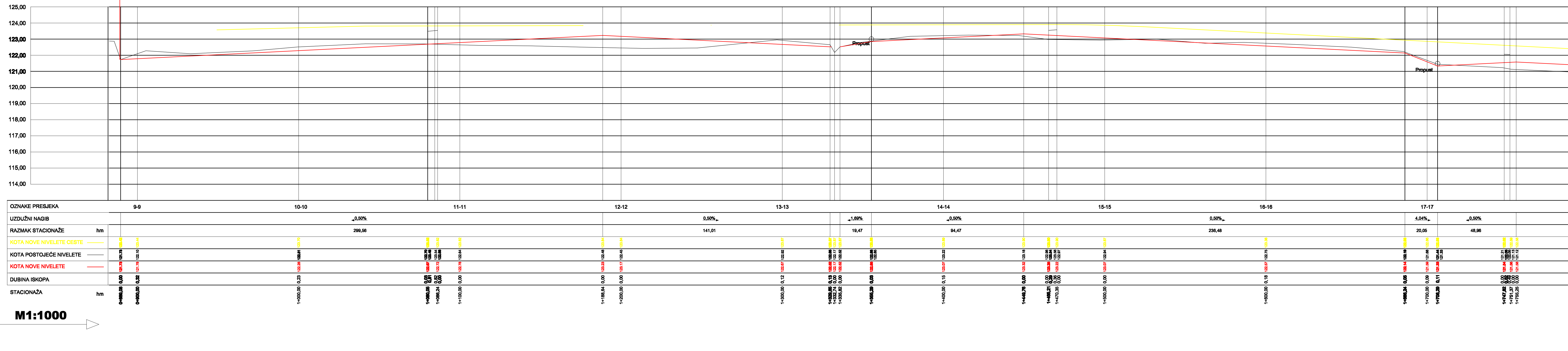


M1:1000

UZDUŽNI PROFIL CESTOVNOG JARKA SA JUŽNE I ZAPADNE STRANE

PROJEKT	GLAVNI PROJEKT	TD 2014	Bjelovar, Trg Inevskih branitelja 21 tel: 043 24 28 31; mob: 098 20 55 69	
projektant:	Igor Habušić, dipl. ing. građ.			
suradnik:	Ivan Bilčan			
INVESTITOR	OPĆINA NOVA RAČA NOVA RAČA, Trg Sijepina Radica 56	BR. REV.	V1	
VRSTA PROJEKTA	GRAĐEVINSKI PROJEKT PROJEKT PROMETNICE	BR. REV.	V1	
GRADJEVINA -	NERAZVRSTANA CESTA NOVA RAČA - NEVNAC			
LOKACIJA	k.o. Nevnac i k.o. Nova Rača			
SADRŽAJ - MERILO	UZDUŽNI PROFIL JARKA 1+000-2+600	1:100/1000		
BROJ LISTA:	5.12	DATUM:	listopad 2015.	STRANICA: 8.27

M1:100

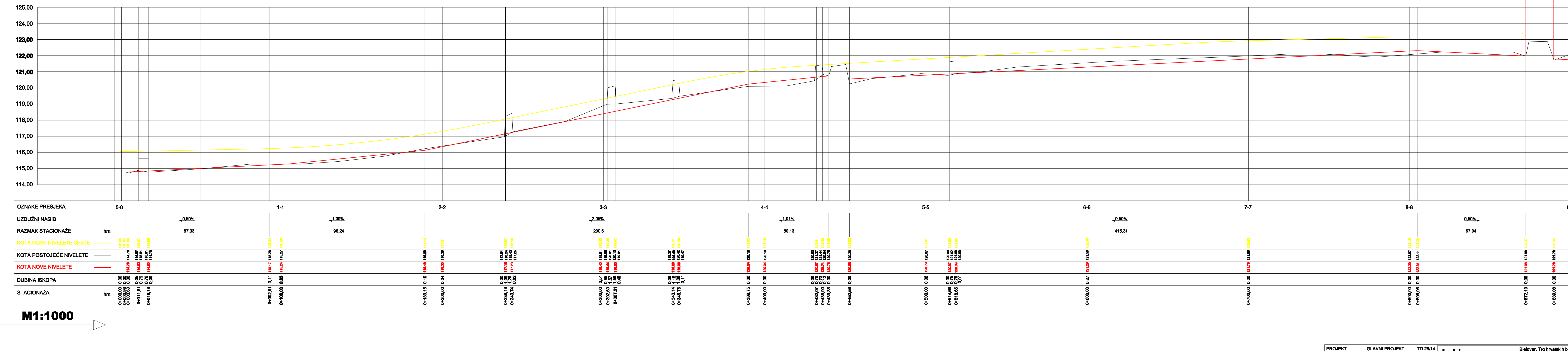


M1:1000

UZDUŽNI PROFIL CESTOVNOG JARKA SA JUŽNE I ZAPADNE STRANE

PROJEKT	GLAVNI PROJEKT	TD 2014	Bjelovar, Trg Inevskih branitelja 21 tel: 043 24 28 31; mob: 098 20 55 69	
projektant:	Igor Habušić, dipl. ing. građ.			
suradnik:	Ivan Bilčan			
INVESTITOR	OPĆINA NOVA RAČA NOVA RAČA, Trg Sijepina Radica 56	BR. REV.	V1	
VRSTA PROJEKTA	GRAĐEVINSKI PROJEKT PROJEKT PROMETNICE	BR. REV.	V1	
GRADJEVINA -	NERAZVRSTANA CESTA NOVA RAČA - NEVNAC			
LOKACIJA	k.o. Nevnac i k.o. Nova Rača			
SADRŽAJ - MERILO	UZDUŽNI PROFIL JARKA 0+000-1+000	1:100/1000		
BROJ LISTA:	5.11	DATUM:	listopad 2015.	STRANICA: 8.26

M1:100

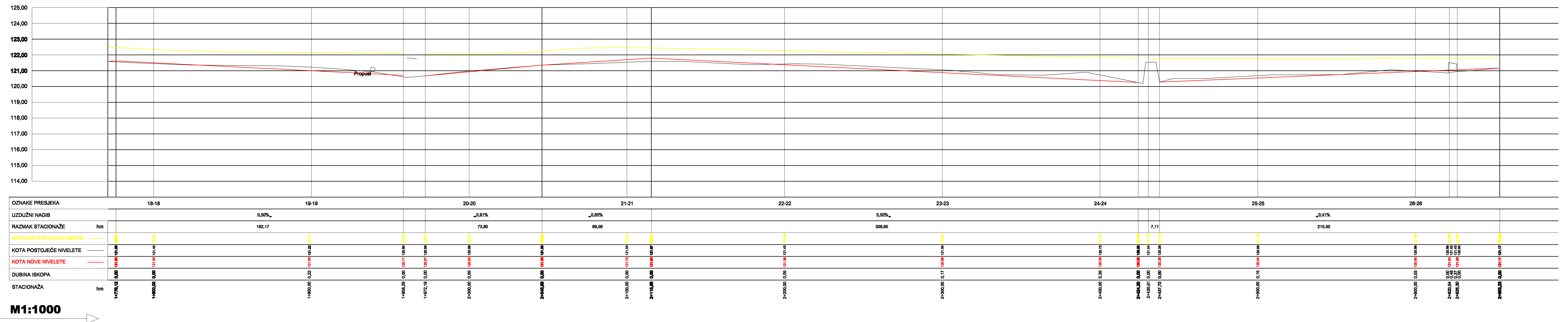


M1:1000

UZDUŽNI PROFIL CESTOVNOG JARKA SA JUŽNE I ZAPADNE STRANE

PROJEKT	GLAVNI PROJEKT	TD 2014	Bjelovar, Trg Inevskih branitelja 21 tel: 043 24 28 31; mob: 098 20 55 69	
projektant:	Igor Habušić, dipl. ing. građ.			
suradnik:	Ivan Bilčan			
INVESTITOR	OPĆINA NOVA RAČA NOVA RAČA, Trg Sijepina Radica 56	BR. REV.	V1	
VRSTA PROJEKTA	GRAĐEVINSKI PROJEKT PROJEKT PROMETNICE	BR. REV.	V1	
GRADJEVINA -	NERAZVRSTANA CESTA NOVA RAČA - NEVNAC			
LOKACIJA	k.o. Nevnac i k.o. Nova Rača			
SADRŽAJ - MERILO	UZDUŽNI PROFIL JARKA 0+000-0+900	1:100/1000		
BROJ LISTA:	5.10	DATUM:	listopad 2015.	STRANICA: 8.25

M1:100

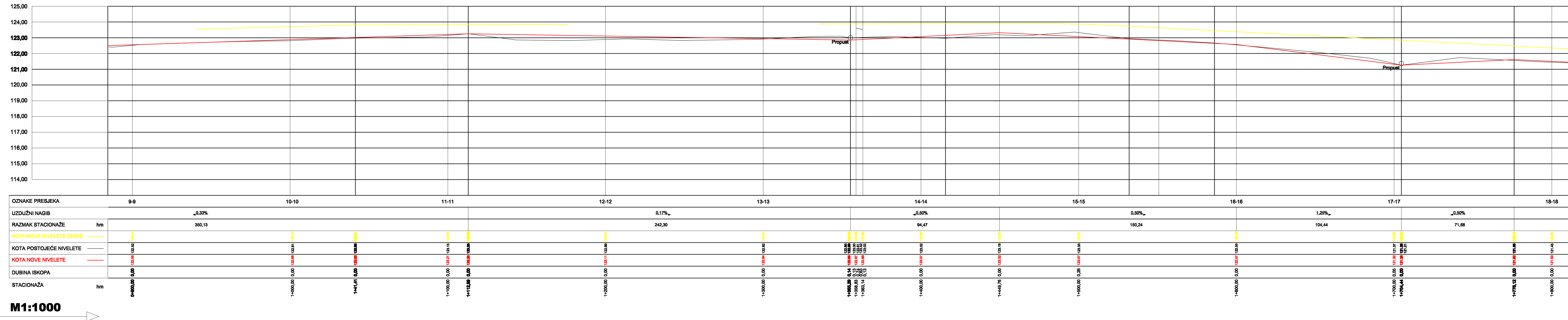


M1:1000

UZDUŽNI PROFIL CESTOVNOG JARKA SA SJEVERNE I ISTOČNE STRANE

PROJEKT	GLAVNI PROJEKT	TD 2014	habigo d.o.o. Bjelovar	Bjelovar, Trg Invešnih branitelja 21 tel: 043 24 26 31; mob: 098 20 55 69
projektant:	Igor Habiba, dipl. ing. grad.			
suradnik:	Ivan Biličan			
INVESTITOR	OPĆINA NOVA RAČA			
VRSTA PROJEKTA	NOVA RAČA, Trg Sijepina Radica 56			BR. REV. V1
GRADJEVINA - LOKACIJA	GRADJEVINSKI PROJEKT PROMETNICE			
	NERAZVRSTANA CESTA NOVA RAČA - NEVINCAC			
	k.o. Nevinac i k.o. Nova Rača			
SADRŽAJ - MERILO	UZDUŽNI PROFIL JARKA 1+000-2+600			1:100/1000
BROJ LISTA:	5.15	DATUM:	listopad 2015.	STRANICA: 11.30

M1:100

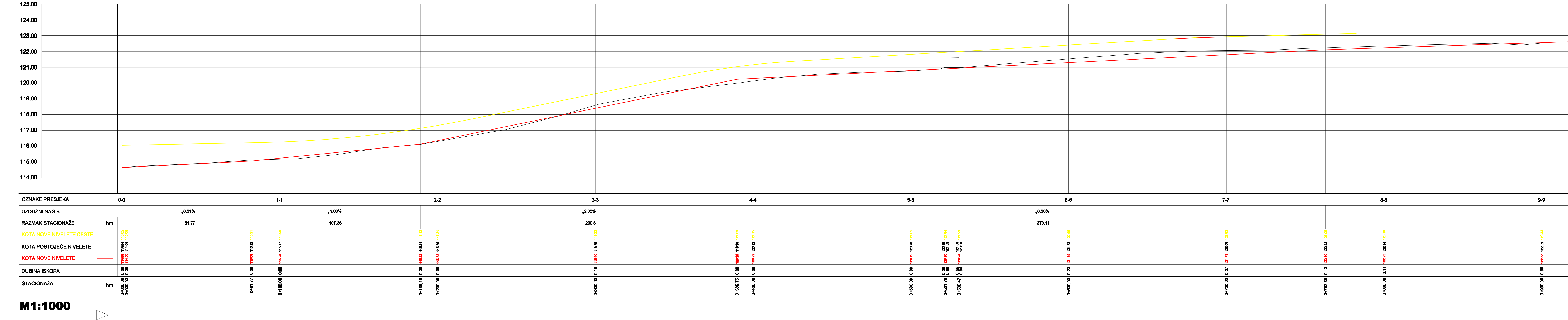


M1:1000

UZDUŽNI PROFIL CESTOVNOG JARKA SA SJEVERNE I ISTOČNE STRANE

PROJEKT	GLAVNI PROJEKT	TD 2014	habigo d.o.o. Bjelovar	Bjelovar, Trg Invešnih branitelja 21 tel: 043 24 26 31; mob: 098 20 55 69
projektant:	Igor Habiba, dipl. ing. grad.			
suradnik:	Ivan Biličan			
INVESTITOR	OPĆINA NOVA RAČA			
VRSTA PROJEKTA	NOVA RAČA, Trg Sijepina Radica 56			BR. REV. V1
GRADJEVINA - LOKACIJA	GRADJEVINSKI PROJEKT PROMETNICE			
	NERAZVRSTANA CESTA NOVA RAČA - NEVINCAC			
	k.o. Nevinac i k.o. Nova Rača			
SADRŽAJ - MERILO	UZDUŽNI PROFIL JARKA 0+000-1+000			1:100/1000
BROJ LISTA:	5.14	DATUM:	listopad 2015.	STRANICA: 11.29

M1:100

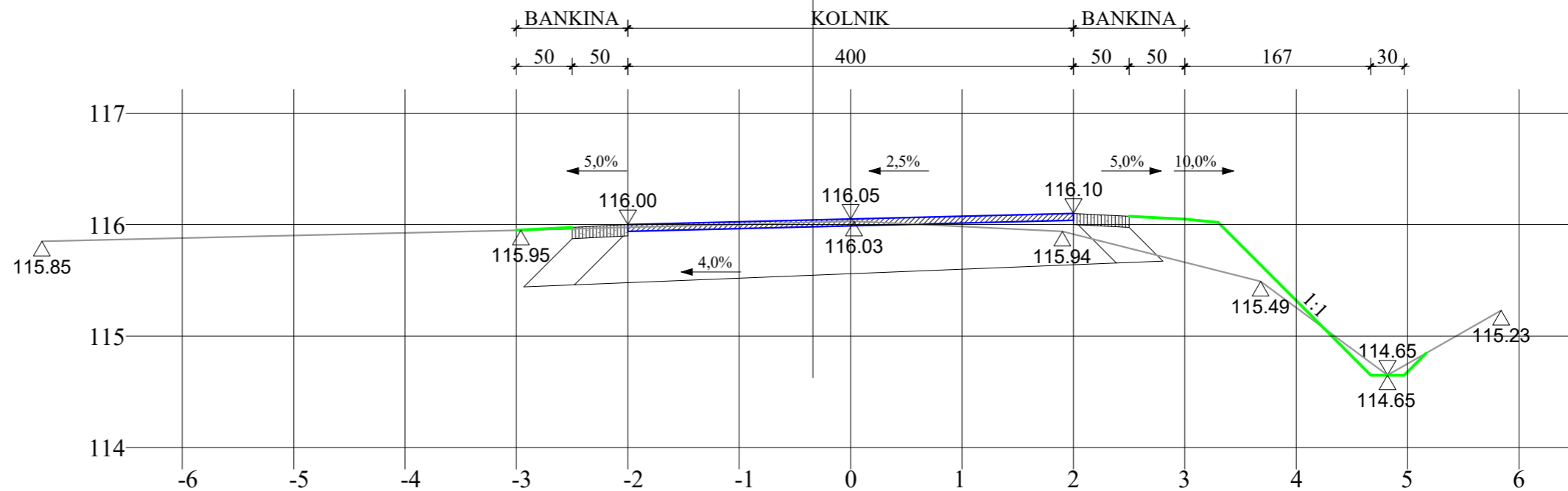


M1:1000

UZDUŽNI PROFIL CESTOVNOG JARKA SA SJEVERNE I ISTOČNE STRANE

PROJEKT	GLAVNI PROJEKT	TD 2014	habigo d.o.o. Bjelovar	Bjelovar, Trg Invešnih branitelja 21 tel: 043 24 26 31; mob: 098 20 55 69
projektant:	Igor Habiba, dipl. ing. grad.			
suradnik:	Ivan Biličan			
INVESTITOR	OPĆINA NOVA RAČA			
VRSTA PROJEKTA	NOVA RAČA, Trg Sijepina Radica 56			BR. REV. V1
GRADJEVINA - LOKACIJA	GRADJEVINSKI PROJEKT PROMETNICE			
	NERAZVRSTANA CESTA NOVA RAČA - NEVINCAC			
	k.o. Nevinac i k.o. Nova Rača			
SADRŽAJ - MERILO	UZDUŽNI PROFIL JARKA 0+000-0+900			1:100/1000
BROJ LISTA:	5.13	DATUM:	listopad 2015.	STRANICA: 11.28

- Asfaltni zastor - AC 16 surf 50/70 d=6,0 cm
- Nosivi sloj - šljunak ili tucanik 0/60 d=40-46 cm
MS >= 80 NM/m² Sz >= 98%
- Posteljica -postojeći teren (zemlja, šljunak ili kamen) d=20 cm
MS >= 30 NM/m² Sz >= 100%

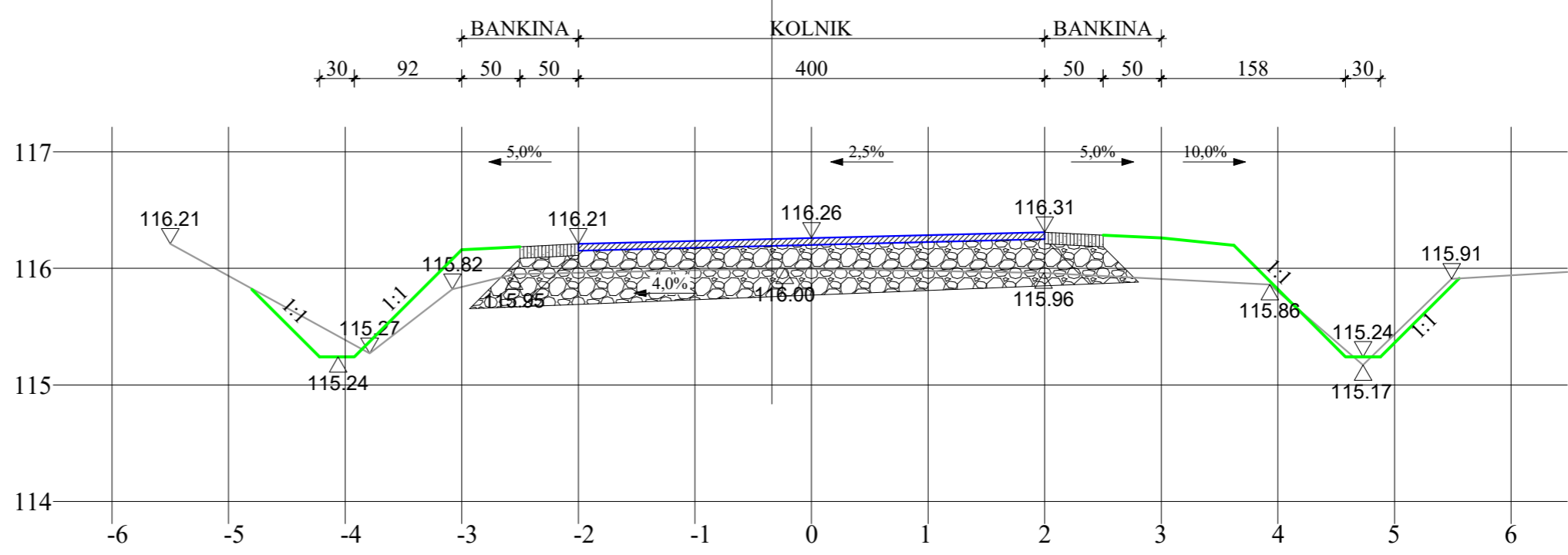


PROMETNICA	APSOLUTNA VISINA	m	115.95	115.97	116.00	116.05	116.10	116.07	116.05	
	UDALJENOST OD OSI	m	-3,00	-2,50	-2,00	0,00	2,00	2,50	3,00	
TEREN	APSOLUTNA VISINA	m						116.02	114.65	114.65
	UDALJENOST OD OSI	m						3,30	4,67	4,97

— PROMETNICA
— NOVI TEREN
— POSTOJEĆI TEREN

PROJEKT	GLAVNI PROJEKT	TD 28/14	habigo d.o.o. Bjelovar Bjelovar, Trg hrvatskih branitelja 21 tel: 043 24 26 31; mob: 098 20 55 69		
projektant:	Igor Habalija, dipl. ing. građ.		INVESTITOR	OPĆINA NOVA RAČA NOVA RAČA, Trg Stjepana Radića 56	
suradnik:	Ivan Bišćan		VRSTA PROJEKTA	GRAĐEVINSKI PROJEKT PROJEKT PROMETNICE	
			GRAĐEVINA - LOKACIJA	NERAZVRSTANA CESTA NOVA RAČA - NEVINAC k.o. Nevinac i k.o. Nova Rača	
			SADRŽAJ - MJERILO	PRESJEK 0-0	1:50
BROJ LISTA:	5.16.	DATUM:	listopad 2015.	STRANICA:	II.31

- Asfaltni zastor - AC 16 surf 50/70 d=6,0 cm
- Nosivi sloj - šljunak ili tucanik 0/60 d=40-46 cm
MS >= 80 NM/m² Sz >= 98%
- Posteljica -postojeći teren (zemlja, šljunak ili kamen) d=20 cm
MS >= 30 NM/m² Sz >= 100%

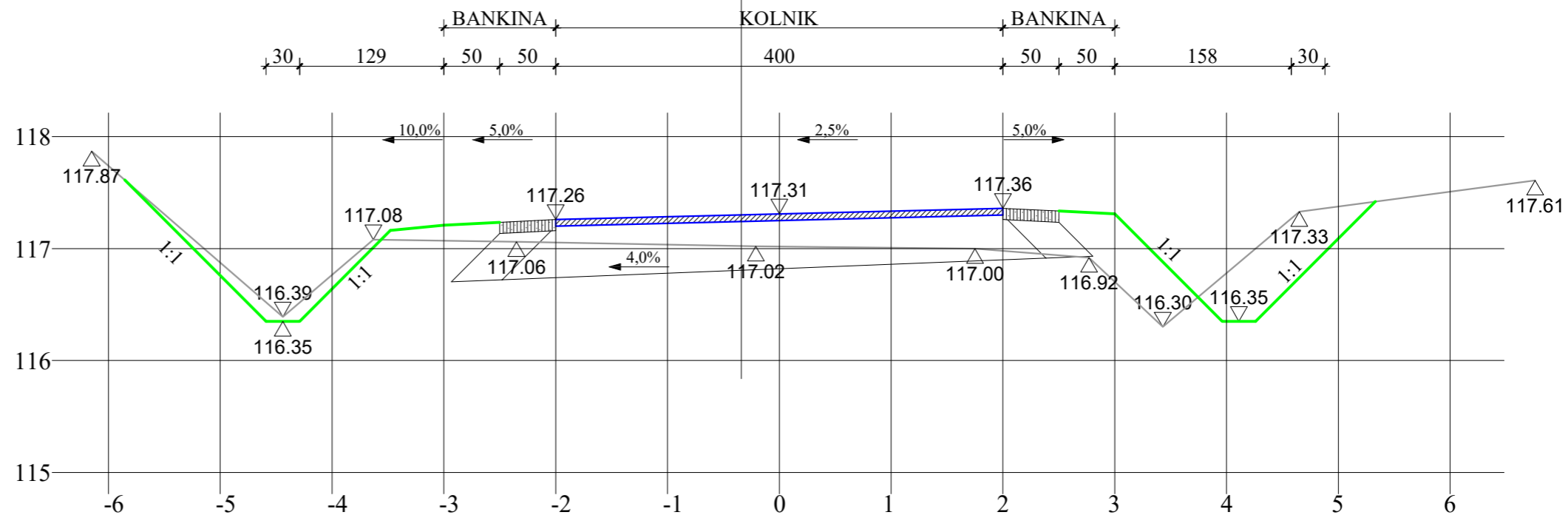


PROMETNICA	APSOLUTNA VISINA	m	116.16	116.19	116.20	116.26	116.30	116.29	116.26
	UDALJENOST OD OSI	m	-3,00	-2,50	-2,00	0,00	2,00	2,50	3,00
TEREN	APSOLUTNA VISINA	m	115.24	115.24			116.20	115.24	115.24
	UDALJENOST OD OSI	m	-4,22	-3,92			3,62	4,58	4,88

— PROMETNICA
— NOVI TEREN
— POSTOJEĆI TEREN

PROJEKT	GLAVNI PROJEKT	TD 28/14	habigo d.o.o. Bjelovar Bjelovar, Trg hrvatskih branitelja 21 tel: 043 24 26 31; mob: 098 20 55 69		
projektant:	Igor Habalija, dipl. ing. građ.		INVESTITOR	OPĆINA NOVA RAČA NOVA RAČA, Trg Stjepana Radića 56	
suradnik:	Ivan Bišćan		VRSTA PROJEKTA	GRAĐEVINSKI PROJEKT PROJEKT PROMETNICE	
			GRAĐEVINA - LOKACIJA	NERAZVRSTANA CESTA NOVA RAČA - NEVINAC k.o. Nevinac i k.o. Nova Rača	
			SADRŽAJ - MJERILO	PRESJEK 1-1	1:50
			BROJ LISTA:	5.17.	DATUM:

- Asfaltni zastor - AC 16 surf 50/70 d=6,0 cm
- Nosivi sloj - šljunak ili tucanik 0/60 d=40-46 cm
MS >= 80 NM/m² Sz >= 98%
- Posteljica - postojeći teren (zemlja, šljunak ili kamen) d=20 cm
MS >= 30 NM/m² Sz >= 100%

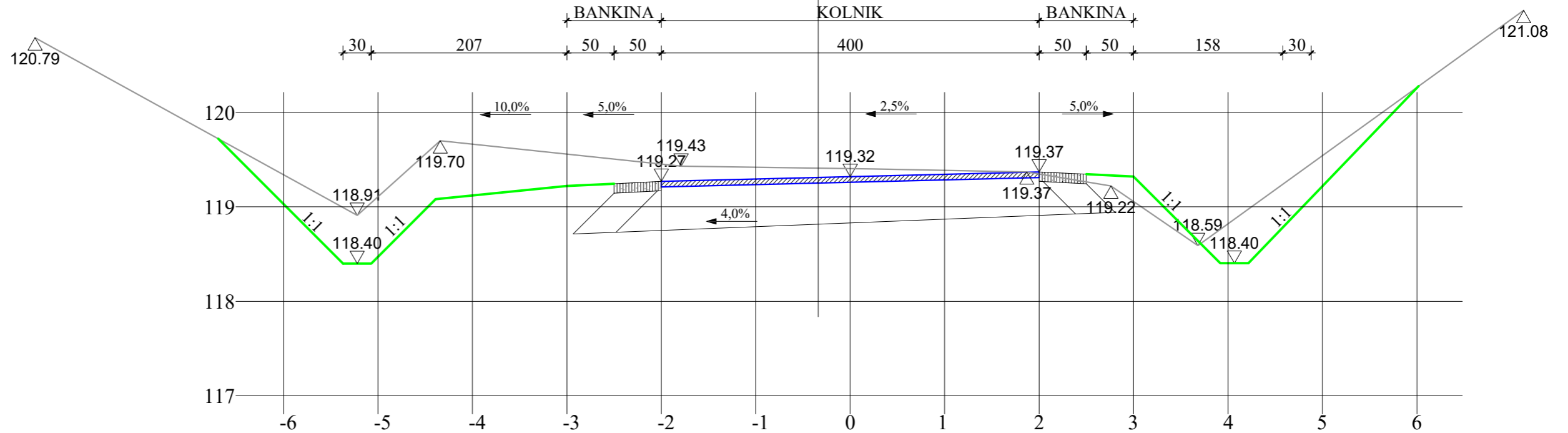


PROMETNICA	APSOLUTNA VISINA	m		117.21	117.24	117.26	117.31	117.36	117.34	117.31
	UDALJENOST OD OSI	m		-3,00	-2,50	-2,00	0,00	2,00	2,50	3,00
TEREN	APSOLUTNA VISINA	m	116.35	116.35	117.16				116.35	116.35
	UDALJENOST OD OSI	m	-4,59	-4,29	-3,48				3,96	4,26

— PROMETNICA
— NOVI TEREN
— POSTOJEĆI TEREN

PROJEKT	GLAVNI PROJEKT	TD 28/14	habigo d.o.o. Bjelovar Bjelovar, Trg hrvatskih branitelja 21 tel: 043 24 26 31; mob: 098 20 55 69					
projektant:	Igor Habalija, dipl. ing. građ.		INVESTITOR	OPĆINA NOVA RAČA NOVA RAČA, Trg Stjepana Radića 56				
suradnik:	Ivan Bišćan		VRSTA PROJEKTA	GRAĐEVINSKI PROJEKT PROJEKT PROMETNICE				
			GRAĐEVINA - LOKACIJA	NERAZVRSTANA CESTA NOVA RAČA - NEVINAC k.o. Nevinac i k.o. Nova Rača				
			SADRŽAJ - MJERILO	PRESJEK 2-2	1:50			
			BROJ LISTA:	5.18.	DATUM:	listoad 2015.	STRANICA:	II.33

- Asfaltni zastor - AC 16 surf 50/70 d=6,0 cm
- Nosivi sloj - šljunak ili tucanik 0/60 d=40-46 cm
MS >= 80 NM/m² Sz >= 98%
- Posteljica - postojeći teren (zemlja, šljunak ili kamen) d=20 cm
MS >= 30 NM/m² Sz >= 100%

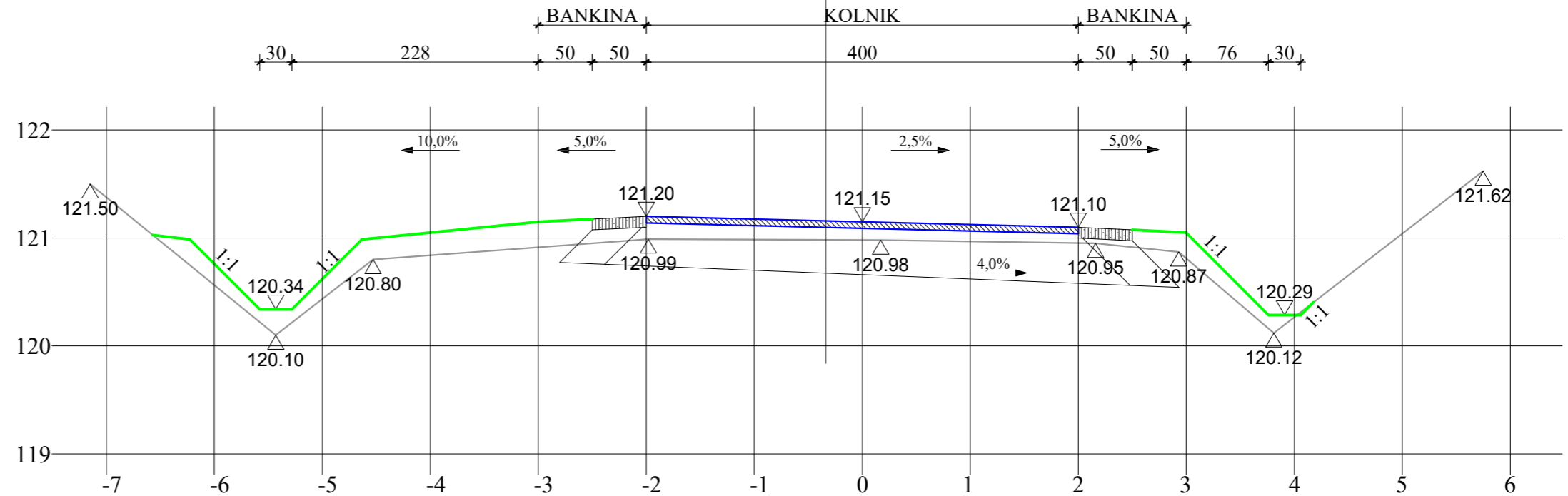


PROMETNICA	APSOLUTNA VISINA	m									
	UDALJENOST OD OSI	m									
TEREN	APSOLUTNA VISINA	m									
	UDALJENOST OD OSI	m									

— PROMETNICA
— NOVI TEREN
— POSTOJEĆI TEREN

PROJEKT	GLAVNI PROJEKT	TD 28/14	habigo d.o.o. Bjelovar Bjelovar, Trg hrvatskih branitelja 21 tel: 043 24 26 31; mob: 098 20 55 69		
projektant:	Igor Habalija, dipl. ing. građ.		INVESTITOR	OPĆINA NOVA RAČA NOVA RAČA, Trg Stjepana Radića 56	
suradnik:	Ivan Bišćan		VRSTA PROJEKTA	GRAĐEVINSKI PROJEKT PROJEKT PROMETNICE	
			GRAĐEVINA - LOKACIJA	NERAZVRSTANA CESTA NOVA RAČA - NEVINAC k.o. Nevinac i k.o. Nova Rača	
			SADRŽAJ - MJERILO	PRESJEK 3-3	1:50
BROJ LISTA:	5.19.	DATUM:	listoad 2015.	STRANICA:	II.34

- Asfaltni zastor - AC 16 surf 50/70 d=6,0 cm
- Nosivi sloj - šljunak ili tucanik 0/60 d=40-46 cm
MS >= 80 NM/m² Sz >= 98%
- Posteljica - postojeći teren (zemlja, šljunak ili kamen) d=20 cm
MS >= 30 NM/m² Sz >= 100%

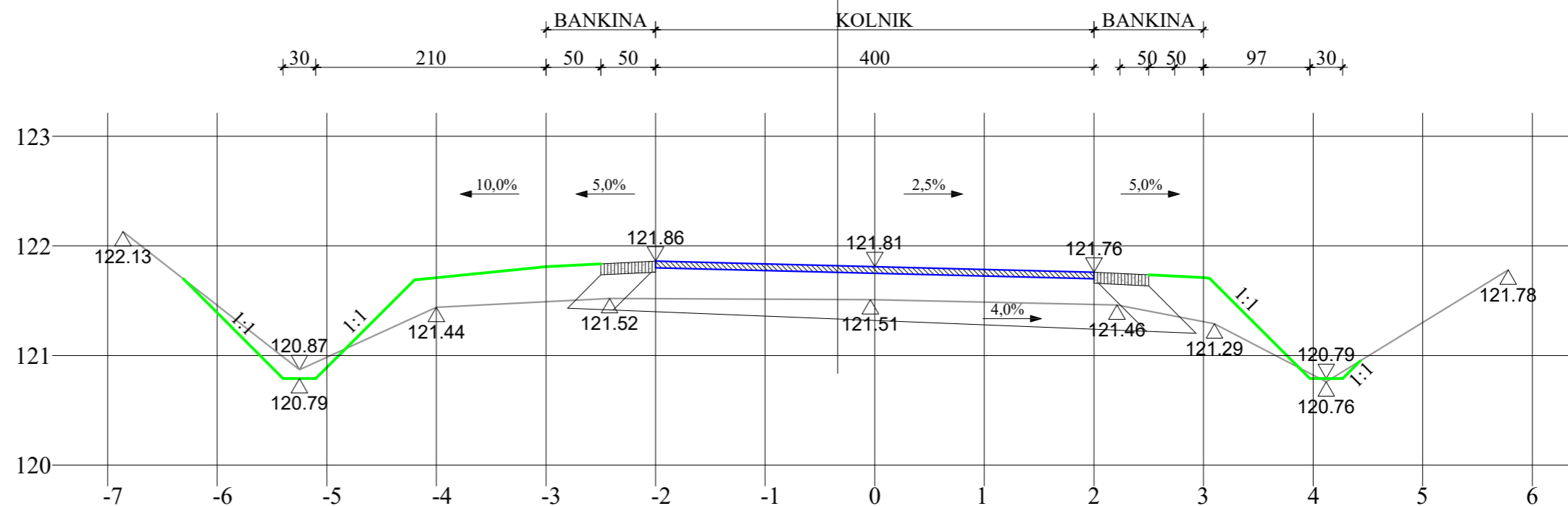


PROMETNICA	APSOLUTNA VISINA	m																		
	UDALJENOST OD OSI	m																		
TEREN	APSOLUTNA VISINA	m	120.34	120.34	120.99															
	UDALJENOST OD OSI	m	-5.58	-5.28	-4.63															

— PROMETNICA
— NOVI TEREN
— POSTOJEĆI TEREN


PROJEKT	GLAVNI PROJEKT	TD 28/14	habigo d.o.o. Bjelovar Bjelovar, Trg hrvatskih branitelja 21 tel: 043 24 26 31; mob: 098 20 55 69		
projektant:	Igor Habalija, dipl. ing. građ.				
suradnik:	Ivan Bišćan		INVESTITOR	OPĆINA NOVA RAČA NOVA RAČA, Trg Stjepana Radića 56	
			VRSTA PROJEKTA	GRAĐEVINSKI PROJEKT PROJEKT PROMETNICE	BR. REV. V1
			GRAĐEVINA - LOKACIJA	NERAZVRSTANA CESTA NOVA RAČA - NEVINAC k.o. Nevinac i k.o. Nova Rača	
			SADRŽAJ - MJERILO	PRESJEK 4-4	1:50
			BROJ LISTA: 5.20.	DATUM: listoad 2015.	STRANICA: II.35

- Asfaltni zastor - AC 16 surf 50/70 d=6,0 cm
- Nosivi sloj - šljunak ili tucanik 0/60 d=40-46 cm
- Posteljica - postojeći teren (zemlja, šljunak ili kamen) d=20 cm
- MS >= 80 NM/m² Sz >= 98%
- MS >= 30 NM/m² Sz >= 100%

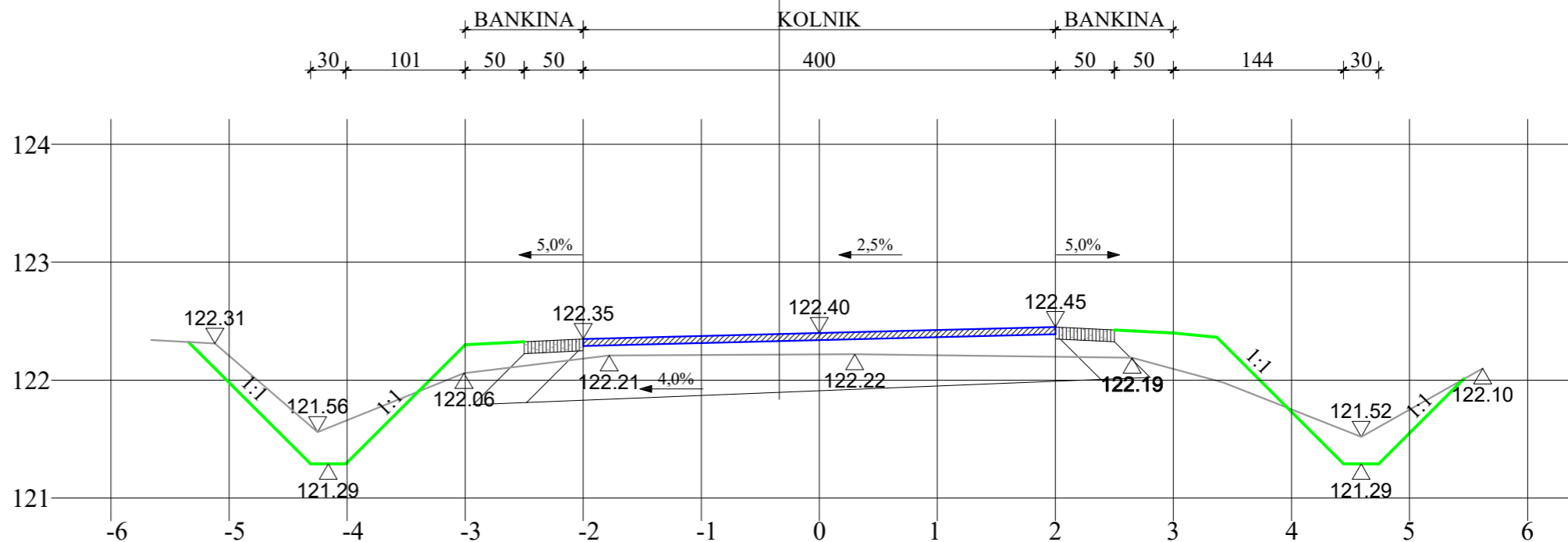


PROMETNICA	APSOLUTNA VISINA	m											
	UDALJENOST OD OSI	m											
TEREN	APSOLUTNA VISINA	m											
	UDALJENOST OD OSI	m											

— PROMETNICA
— NOVI TEREN
— POSTOJEĆI TEREN

PROJEKT	GLAVNI PROJEKT	TD 28/14	habigo d.o.o. Bjelovar Bjelovar, Trg hrvatskih branitelja 21 tel: 043 24 26 31; mob: 098 20 55 69	
projektant:	Igor Habalija, dipl. ing. građ.			
suradnik:	Ivan Bišćan		INVESTITOR	OPĆINA NOVA RAČA NOVA RAČA, Trg Stjepana Radića 56
 Igor Habalija dipl. ing. građ. Ovlašteni inženjer građevinarstva HABIGO d.o.o. Bjelovar G 1692			VRSTA PROJEKTA	GRAĐEVINSKI PROJEKT PROJEKT PROMETNICE
			GRAĐEVINA - LOKACIJA	NERAZVRSTANA CESTA NOVA RAČA - NEVINAC k.o. Nevinac i k.o. Nova Rača
			SADRŽAJ - MJERILO	PRESJEK 5-5
			BROJ LISTA: 5.21.	DATUM: listoad 2015.
			STRANICA: II.36	

- Asfaltni zastor - AC 16 surf 50/70 d=6,0 cm
- Nosivi sloj - šljunak ili tucanik 0/60 d=40-46 cm
MS >= 80 NM/m² Sz >= 98%
- Posteljica -postojeći teren (zemlja, šljunak ili kamen) d=20 cm
MS >= 30 NM/m² Sz >= 100%

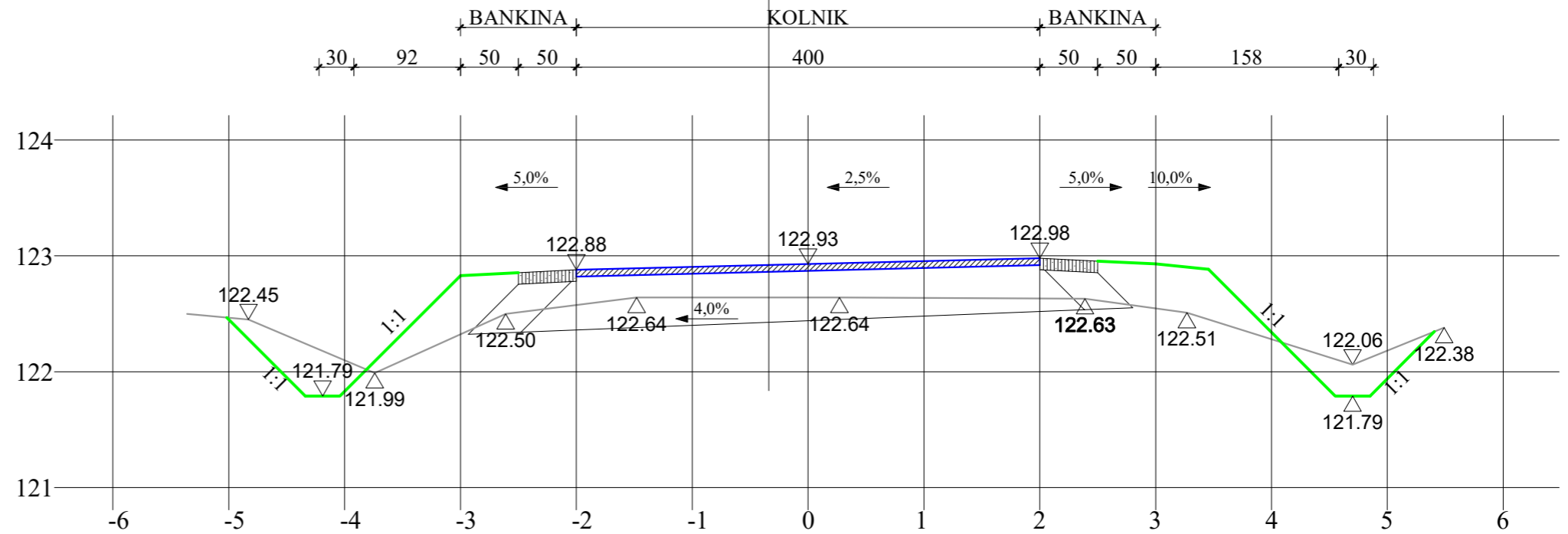


PROMETNICA	APSOLUTNA VISINA	m		122.30	122.33	122.35		122.40		122.45	122.43	122.40	
	UDALJENOST OD OSI	m		-3,00	-2,50	-2,00		0,00		2,00	2,50	3,00	
TEREN	APSOLUTNA VISINA	m	121.29	121.29						122.36		121.29	121.29
	UDALJENOST OD OSI	m	-4,31	-4,01						3,37		4,44	4,74

— PROMETNICA
— NOVI TEREN
— POSTOJEĆI TEREN

PROJEKT	GLAVNI PROJEKT	TD 28/14	habigo d.o.o. Bjelovar Bjelovar, Trg hrvatskih branitelja 21 tel: 043 24 26 31; mob: 098 20 55 69	
projektant:	Igor Habalija, dipl. ing. građ.			
suradnik:	Ivan Bišćan		INVESTITOR	OPĆINA NOVA RAČA NOVA RAČA, Trg Stjepana Radića 56
 Igor Habalija dipl. ing. građ. Ovlašteni inženjer građevinarstva HABIGO d.o.o. Bjelovar G 1692	VRSTA PROJEKTA	GRAĐEVINSKI PROJEKT PROJEKT PROMETNICE	BR. REV. V1	
	GRAĐEVINA - LOKACIJA	NERAZVRSTANA CESTA NOVA RAČA - NEVINAC k.o. Nevinac i k.o. Nova Rača		
	SADRŽAJ - MJERILO	PRESJEK 6-6		
BROJ LISTA:	5.22.	DATUM:	listoad 2015.	STRANICA: II.37

- Asfaltni zastor - AC 16 surf 50/70 d=6,0 cm
- Nosivi sloj - šljunak ili tucanik 0/60 d=40-46 cm
MS >= 80 NM/m² Sz >= 98%
- Posteljica - postojeći teren (zemlja, šljunak ili kamen) d=20 cm
MS >= 30 NM/m² Sz >= 100%

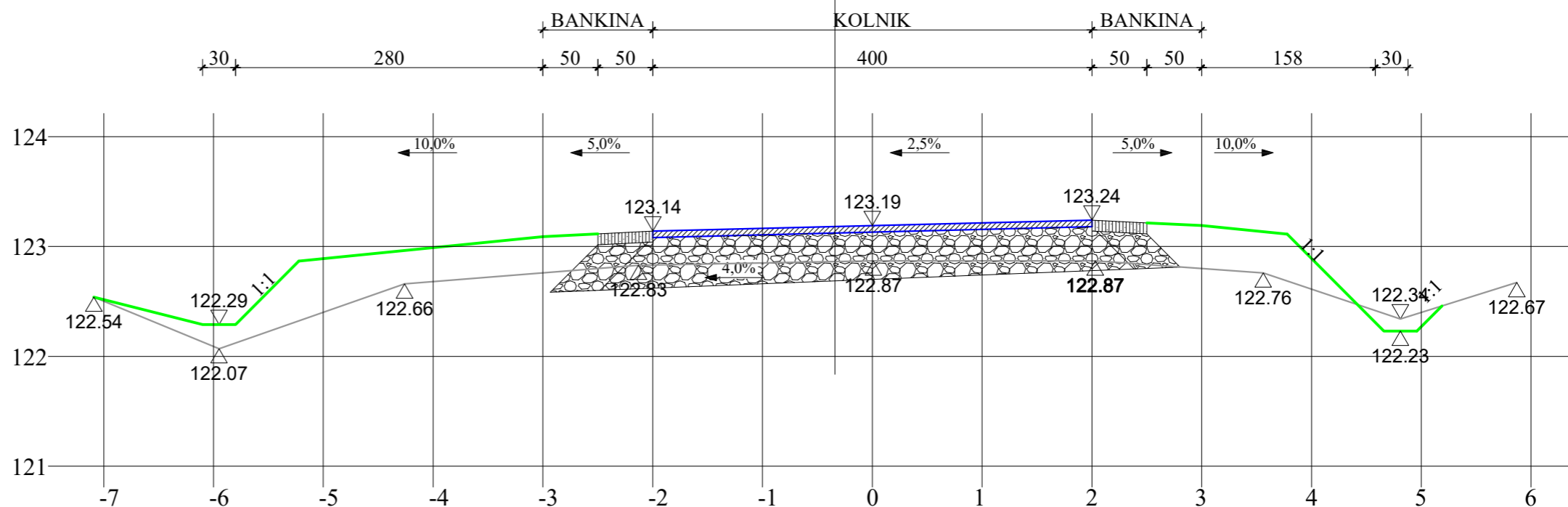


PROMETNICA	APSOLUTNA VISINA	m	122.83	122.86	122.88	122.93	122.98	122.96	122.93	
	UDALJENOST OD OSI	m	-3,00	-2,50	-2,00	0,00	2,00	2,50	3,00	
TEREN	APSOLUTNA VISINA	m	121.79	121.79			122.88		121.79	121.79
	UDALJENOST OD OSI	m	-4,34	-4,04			3,46		4,55	4,85

— PROMETNICA
— NOVI TEREN
— POSTOJEĆI TEREN

PROJEKT	GLAVNI PROJEKT	TD 28/14	habigo d.o.o. Bjelovar Bjelovar, Trg hrvatskih branitelja 21 tel: 043 24 26 31; mob: 098 20 55 69			
projektant:	Igor Habalija, dipl. ing. građ.					
suradnik:	Ivan Bišćan		INVESTITOR	OPĆINA NOVA RAČA NOVA RAČA, Trg Stjepana Radića 56		
			VRSTA PROJEKTA	GRAĐEVINSKI PROJEKT PROJEKT PROMETNICE	BR. REV. V1	
			GRAĐEVINA - LOKACIJA	NERAZVRSTANA CESTA NOVA RAČA - NEVINAC k.o. Nevinac i k.o. Nova Rača		
			SADRŽAJ - MJERILO	PRESJEK 7-7		1:50
			BROJ LISTA:	5.23.	DATUM:	listoad 2015.

- Asfaltni zastor - AC 16 surf 50/70 d=6,0 cm
- Nosivi sloj - šljunak ili tucanik 0/60 d=40-46 cm
MS >= 80 NM/m² Sz >= 98%
- Posteljica -postojeći teren (zemlja, šljunak ili kamen) d=20 cm
MS >= 30 NM/m² Sz >= 100%

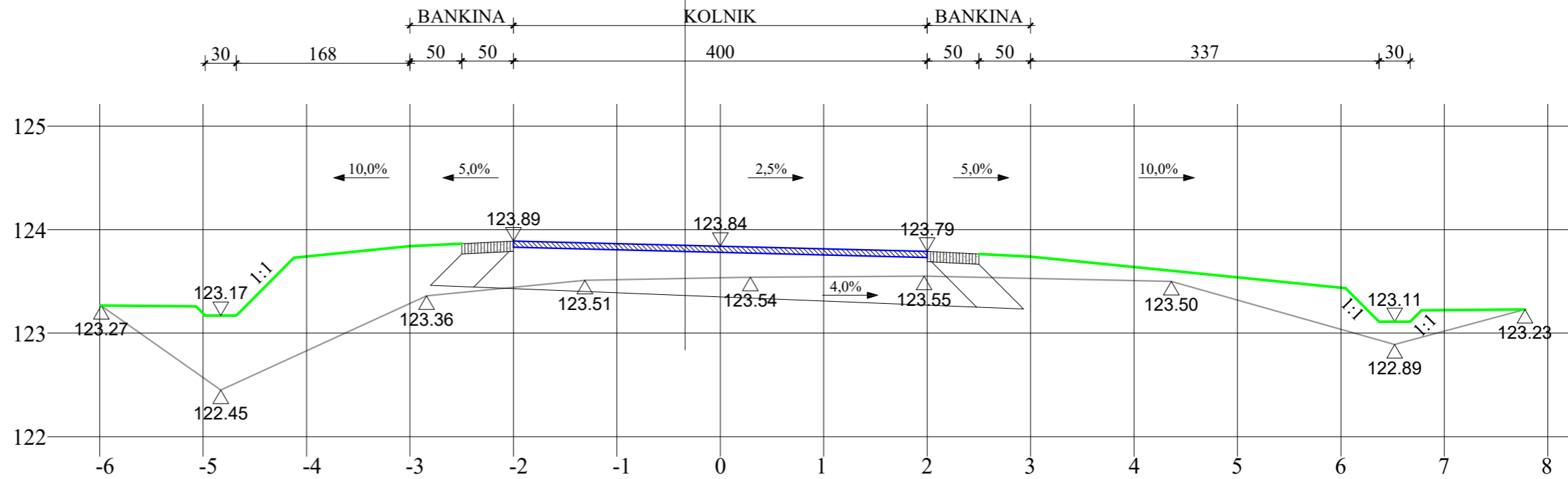


PROMETNICA	APSOLUTNA VISINA	m																		
	UDALJENOST OD OSI	m																		
TEREN	APSOLUTNA VISINA	m		122.29	122.29	122.87														
	UDALJENOST OD OSI	m		-6,10	-5,80	-5,22														

— PROMETNICA
— NOVI TEREN
— POSTOJEĆI TEREN

PROJEKT	GLAVNI PROJEKT	TD 28/14	habigo d.o.o. Bjelovar Bjelovar, Trg hrvatskih branitelja 21 tel: 043 24 26 31; mob: 098 20 55 69	
projektant:	Igor Habalija, dipl. ing. građ.		INVESTITOR	OPĆINA NOVA RAČA NOVA RAČA, Trg Stjepana Radića 56
suradnik:	Ivan Bišćan		VRSTA PROJEKTA	GRAĐEVINSKI PROJEKT PROJEKT PROMETNICE
 Igor Habalija dipl. ing. građ. Ovlašteni inženjer građevinarstva HABIGO d.o.o. Bjelovar G 1692			GRAĐEVINA - LOKACIJA	NERAZVRSTANA CESTA NOVA RAČA - NEVINAC k.o. Nevinac i k.o. Nova Rača
			SADRŽAJ - MJERILO	PRESJEK 8-8
BROJ LISTA:	5.24.	DATUM:	listoad 2015.	STRANICA: II.39

- Asfaltni zastor - AC 16 surf 50/70 d=6,0 cm
- Nosivi sloj - šljunak ili tucanik 0/60 d=40-46 cm
MS >= 80 NM/m² Sz >= 98%
- Posteljica - postojeći teren (zemlja, šljunak ili kamen) d=20 cm
MS >= 30 NM/m² Sz >= 100%

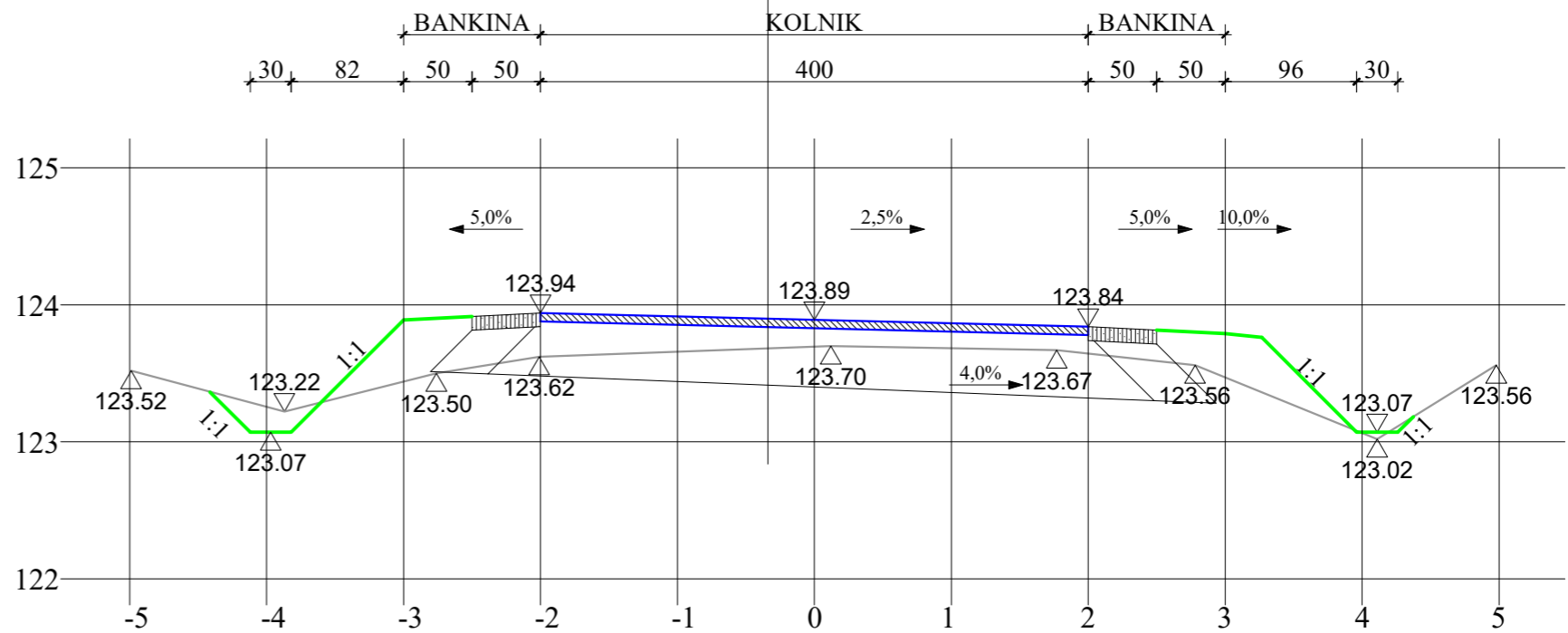


PROMETNICA	APSOLUTNA VISINA	m	123.84	123.87	123.89	123.84	123.79	123.77	123.74	
	UDALJENOST OD OSI	m	-3,00	-2,50	-2,00	0,00	2,00	2,50	3,00	
TEREN	APSOLUTNA VISINA	m	123.17	123.17	123.73			123.44	123.11	123.11
	UDALJENOST OD OSI	m	-4,98	-4,68	-4,12			6,04	6,37	6,67

— PROMETNICA
— NOVI TEREN
— POSTOJEĆI TEREN

PROJEKT	GLAVNI PROJEKT	TD 28/14	habigo d.o.o. Bjelovar Bjelovar, Trg hrvatskih branitelja 21 tel: 043 24 26 31; mob: 098 20 55 69		
projektant:	Igor Habalija, dipl. ing. građ.		INVESTITOR	OPĆINA NOVA RAČA NOVA RAČA, Trg Stjepana Radića 56	
suradnik:	Ivan Bišćan		VRSTA PROJEKTA	GRAĐEVINSKI PROJEKT PROJEKT PROMETNICE	
			GRAĐEVINA - LOKACIJA	NERAZVRSTANA CESTA NOVA RAČA - NEVINAC k.o. Nevinac i k.o. Nova Rača	
			SADRŽAJ - MJERILO	PRESJEK 12-12	1:50
			BROJ LISTA:	5.28.	DATUM:

- Asfaltni zastor - AC 16 surf 50/70 d=6,0 cm
- Nosivi sloj - šljunak ili tucanik 0/60 d=40-46 cm
MS >= 80 NM/m² Sz >= 98%
- Posteljica -postojeći teren (zemlja, šljunak ili kamen) d=20 cm
MS >= 30 NM/m² Sz >= 100%

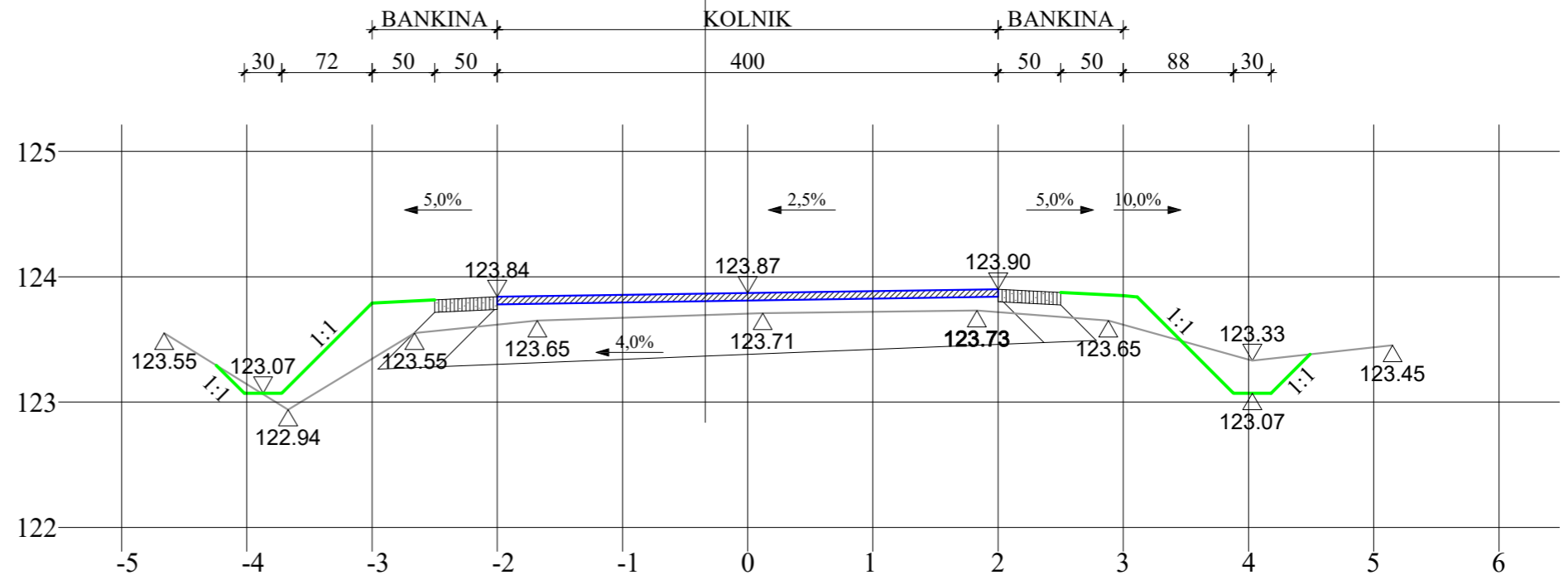


PROMETNICA	APSOLUTNA VISINA	m		123.89	123.92	123.94		123.89		123.84	123.82	123.79	
	UDALJENOST OD OSI	m		-3,00	-2,50	-2,00		0,00		2,00	2,50	3,00	
TEREN	APSOLUTNA VISINA	m	123.07	123.07							123.77	123.07	123.07
	UDALJENOST OD OSI	m	-4,11	-3,81							3,27	3,96	4,26

— PROMETNICA
— NOVI TEREN
— POSTOJEĆI TEREN

PROJEKT	GLAVNI PROJEKT	TD 28/14	habigo d.o.o. Bjelovar Bjelovar, Trg hrvatskih branitelja 21 tel: 043 24 26 31; mob: 098 20 55 69		
projektant:	Igor Habalija, dipl. ing. građ.		INVESTITOR	OPĆINA NOVA RAČA NOVA RAČA, Trg Stjepana Radića 56	
suradnik:	Ivan Bišćan		VRSTA PROJEKTA	GRAĐEVINSKI PROJEKT PROJEKT PROMETNICE	
			GRADEVINA - LOKACIJA	NERAZVRSTANA CESTA NOVA RAČA - NEVINAC k.o. Nevinac i k.o. Nova Rača	
			SADRŽAJ - MJERILO	PRESJEK 14-14	1:50
			BROJ LISTA:	5.30.	DATUM:

- Asfaltni zastor - AC 16 surf 50/70 d=6,0 cm
- Nosivi sloj - šljunak ili tucanik 0/60 d=40-46 cm
MS >= 80 NM/m² Sz >= 98%
- Posteljica -postojeći teren (zemlja, šljunak ili kamen) d=20 cm
MS >= 30 NM/m² Sz >= 100%

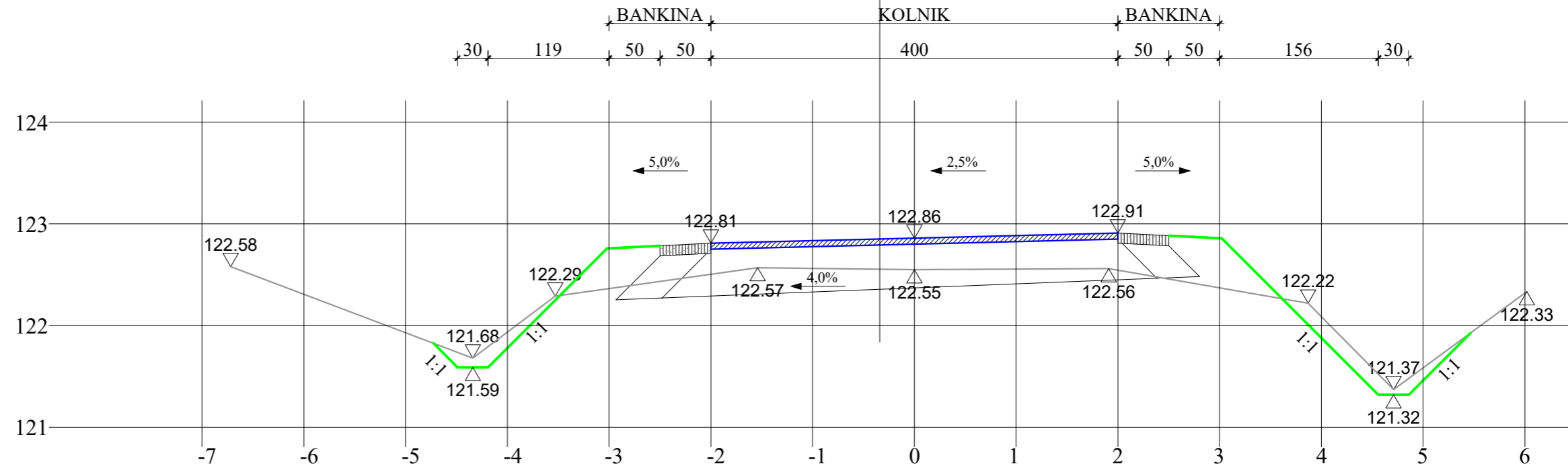


PROMETNICA	APSOLUTNA VISINA	m	123.79	123.82	123.84	123.87	123.90	123.88	123.85
	UDALJENOST OD OSI	m	-3,00	-2,50	-2,00	0,00	2,00	2,50	3,00
TEREN	APSOLUTNA VISINA	m	123.07	123.07			123.84	123.07	123.07
	UDALJENOST OD OSI	m	-4,02	-3,72			3,11	3,88	4,18

— PROMETNICA
— NOVI TEREN
— POSTOJEĆI TEREN

PROJEKT	GLAVNI PROJEKT	TD 28/14	habigo d.o.o. Bjelovar Bjelovar, Trg hrvatskih branitelja 21 tel: 043 24 26 31; mob: 098 20 55 69		
projektant:	Igor Habalija, dipl. ing. građ.		INVESTITOR	OPĆINA NOVA RAČA NOVA RAČA, Trg Stjepana Radića 56	
suradnik:	Ivan Bišćan		VRSTA PROJEKTA	GRAĐEVINSKI PROJEKT PROJEKT PROMETNICE	
			GRADEVINA - LOKACIJA	NERAZVRSTANA CESTA NOVA RAČA - NEVINAC k.o. Nevinac i k.o. Nova Rača	
			SADRŽAJ - MJERILO	PRESJEK 15-15	1:50
BROJ LISTA:	5.31.	DATUM:	listoad 2015.	STRANICA:	II.46

- Asfaltni zastor - AC 16 surf 50/70 d=6,0 cm
- Nosivi sloj - šljunak ili tucanik 0/60 d=40-46 cm
MS >= 80 NM/m² Sz >= 98%
- Posteljica - postojeći teren (zemlja, šljunak ili kamen) d=20 cm
MS >= 30 NM/m² Sz >= 100%

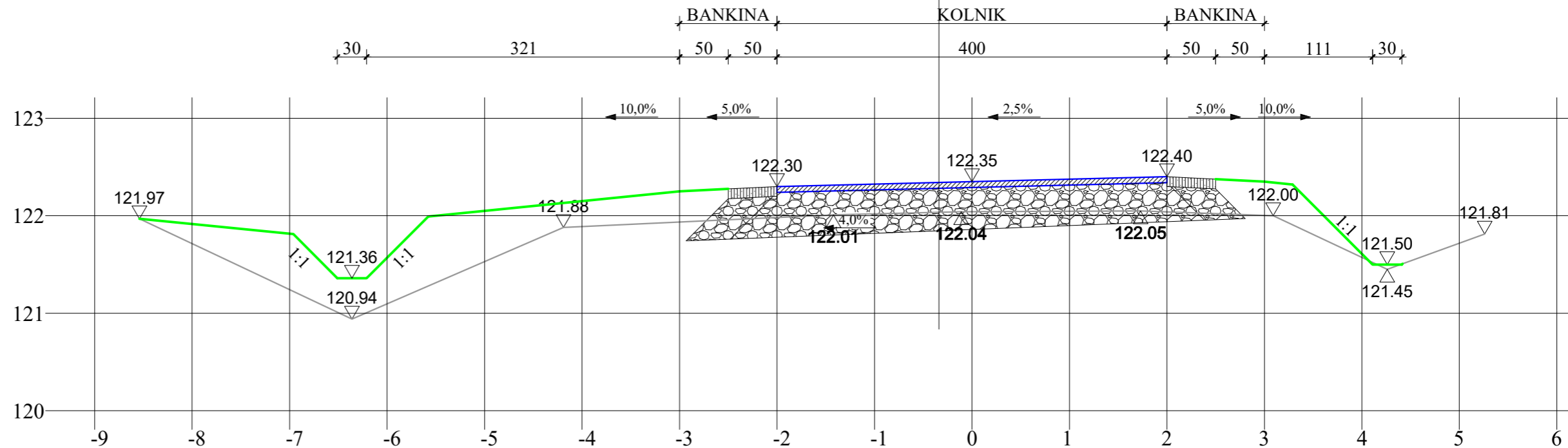


PROMETNICA	APSOLUTNA VISINA	m																		
	UDALJENOST OD OSI	m																		
TEREN	APSOLUTNA VISINA	m																		
	UDALJENOST OD OSI	m																		

— PROMETNICA
— NOVI TEREN
— POSTOJEĆI TEREN

PROJEKT	GLAVNI PROJEKT	TD 28/14	habigo d.o.o. Bjelovar Bjelovar, Trg hrvatskih branitelja 21 tel: 043 24 26 31; mob: 098 20 55 69		
projektant:	Igor Habalija, dipl. ing. građ.		INVESTITOR	OPĆINA NOVA RAČA NOVA RAČA, Trg Stjepana Radića 56	
suradnik:	Ivan Bišćan		VRSTA PROJEKTA	GRAĐEVINSKI PROJEKT PROJEKT PROMETNICE	
			GRAĐEVINA - LOKACIJA	NERAZVRSTANA CESTA NOVA RAČA - NEVINAC k.o. Nevinac i k.o. Nova Rača	
			SADRŽAJ - MJERILO	PRESJEK 17-17 1:50	
BROJ LISTA:	5.33.	DATUM:	listoad 2015.	STRANICA:	II.48

- Asfaltni zastor - AC 16 surf 50/70 d=6,0 cm
- Nosivi sloj - šljunak ili tucanik 0/60 d=40-46 cm
- MS >= 80 NM/m² Sz >= 98%
- Posteljica -postojeći teren (zemlja, šljunak ili kamen) d=20 cm
- MS >= 30 NM/m² Sz >= 100%

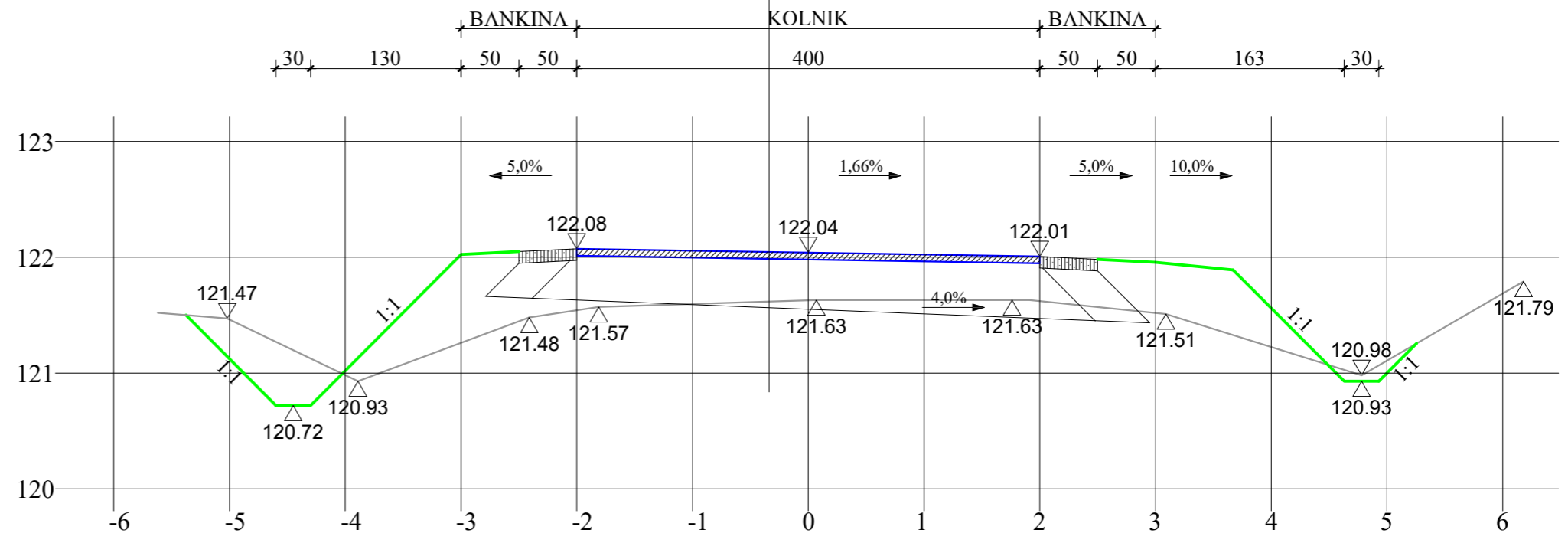


PROMETNICA	APSOLUTNA VISINA	m													
	UDALJENOST OD OSI	m													
TEREN	APSOLUTNA VISINA	m													
	UDALJENOST OD OSI	m													

— PROMETNICA
— NOVI TEREN
— POSTOJEĆI TEREN

PROJEKT	GLAVNI PROJEKT	TD 28/14	habigo d.o.o. Bjelovar Bjelovar, Trg hrvatskih branitelja 21 tel: 043 24 26 31; mob: 098 20 55 69	
projektant:	Igor Habalija, dipl. ing. građ.			
suradnik:	Ivan Bišćan			
		INVESTITOR	OPĆINA NOVA RAČA NOVA RAČA, Trg Stjepana Radića 56	
		VRSTA PROJEKTA	GRAĐEVINSKI PROJEKT PROJEKT PROMETNICE	BR. REV. V1
		GRAĐEVINA - LOKACIJA	NERAZVRSTANA CESTA NOVA RAČA - NEVINAC k.o. Nevinac i k.o. Nova Rača	
		SADRŽAJ - MJERILO	PRESJEK 18-18 1:50	
BROJ LISTA:	5.34.	DATUM:	listoad 2015.	STRANICA: II.49

- Asfaltni zastor - AC 16 surf 50/70 d=6,0 cm
- Nosivi sloj - šljunak ili tucanik 0/60 d=40-46 cm
- Posteljica - postojeći teren (zemlja, šljunak ili kamen) d=20 cm

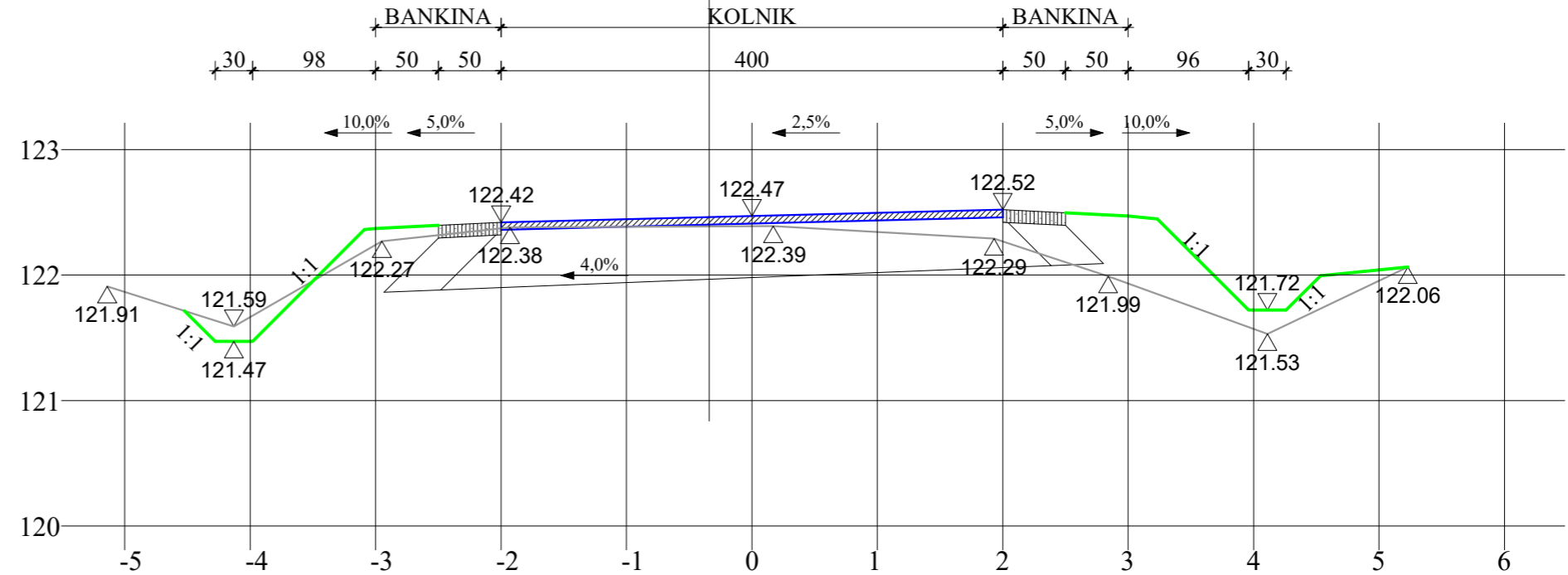


PROMETNICA	APSOLUTNA VISINA	m								
	UDALJENOST OD OSI	m								
TEREN	APSOLUTNA VISINA	m								
	UDALJENOST OD OSI	m								

— PROMETNICA
— NOVI TEREN
— POSTOJEĆI TEREN

PROJEKT	GLAVNI PROJEKT	TD 28/14	habigo d.o.o. Bjelovar Bjelovar, Trg hrvatskih branitelja 21 tel: 043 24 26 31; mob: 098 20 55 69		
projektant:	Igor Habalija, dipl. ing. građ.		INVESTITOR	OPĆINA NOVA RAČA NOVA RAČA, Trg Stjepana Radića 56	
suradnik:	Ivan Bišćan		VRSTA PROJEKTA	GRAĐEVINSKI PROJEKT PROJEKT PROMETNICE	
			GRADEVINA - LOKACIJA	NERAZVRSTANA CESTA NOVA RAČA - NEVINAC k.o. Nevinac i k.o. Nova Rača	
			SADRŽAJ - MJERILO	PRESJEK 20-20	1:50
BROJ LISTA:	5.36.	DATUM:	listoad 2015.	STRANICA:	II.51

- Asfaltni zastor - AC 16 surf 50/70 d=6,0 cm
- Nosivi sloj - šljunak ili tucanik 0/60 d=40-46 cm
- Posteljica - postojeći teren (zemlja, šljunak ili kamen) d=20 cm
- MS >= 80 NM/m² Sz >= 98%
- MS >= 30 NM/m² Sz >= 100%

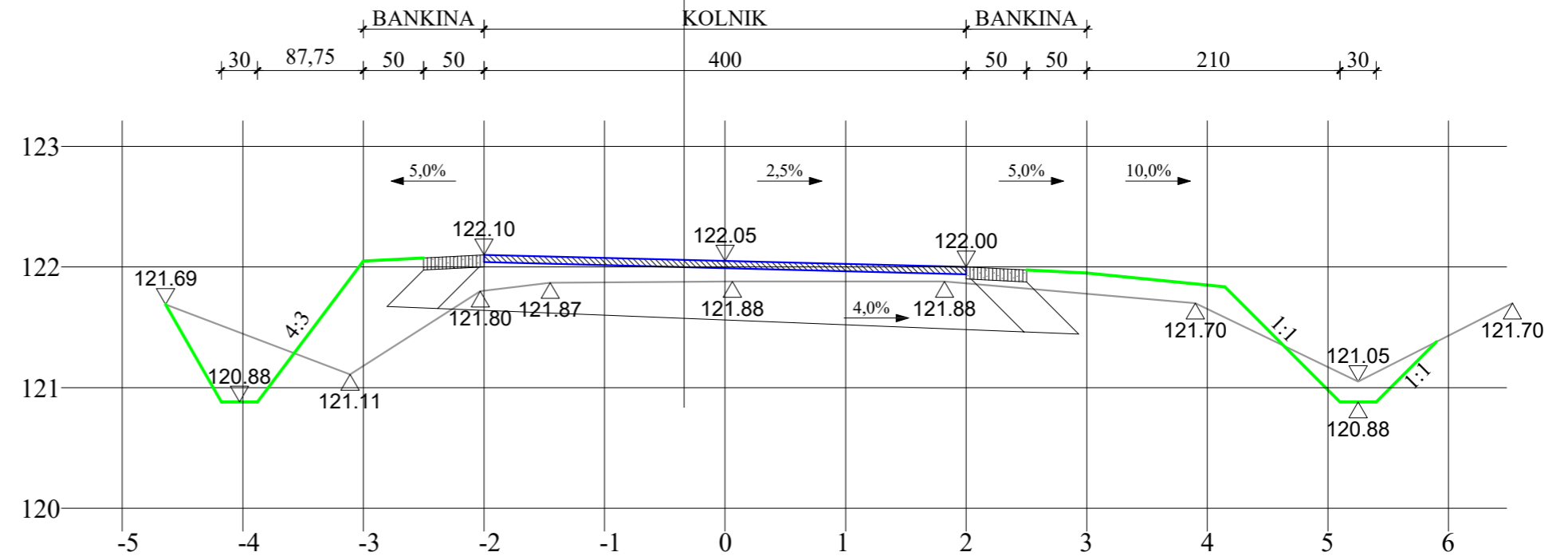


PROMETNICA	APSOLUTNA VISINA	m		122.37	122.40	122.42		122.47		122.52	122.50	122.47	
	UDALJENOST OD OSI	m		-3,00	-2,50	-2,00		0,00		2,00	2,50	3,00	
TEREN	APSOLUTNA VISINA	m	121.47	121.47	122.36						122.45	121.72	121.72
	UDALJENOST OD OSI	m	-4,28	-3,98	-3,09						4,23	3,96	4,26

— PROMETNICA
— NOVI TEREN
— POSTOJEĆI TEREN

PROJEKT	GLAVNI PROJEKT	TD 28/14	habigo d.o.o. Bjelovar Bjelovar, Trg hrvatskih branitelja 21 tel: 043 24 26 31; mob: 098 20 55 69		
projektant:	Igor Habalija, dipl. ing. građ.		INVESTITOR	OPĆINA NOVA RAČA NOVA RAČA, Trg Stjepana Radića 56	
suradnik:	Ivan Bišćan		VRSTA PROJEKTA	GRAĐEVINSKI PROJEKT PROJEKT PROMETNICE	
			GRADEVINA - LOKACIJA	NERAZVRSTANA CESTA NOVA RAČA - NEVINAC k.o. Nevinac i k.o. Nova Rača	
			SADRŽAJ - MJERILO	PRESJEK 21-21	1:50
			BROJ LISTA:	5.37.	DATUM: listoad 2015.

- Asfaltni zastor - AC 16 surf 50/70 d=6,0 cm
- Nosivi sloj - šljunak ili tucanik 0/60 d=40-46 cm
MS >= 80 NM/m² Sz >= 98%
- Posteljica - postojeći teren (zemlja, šljunak ili kamen) d=20 cm
MS >= 30 NM/m² Sz >= 100%

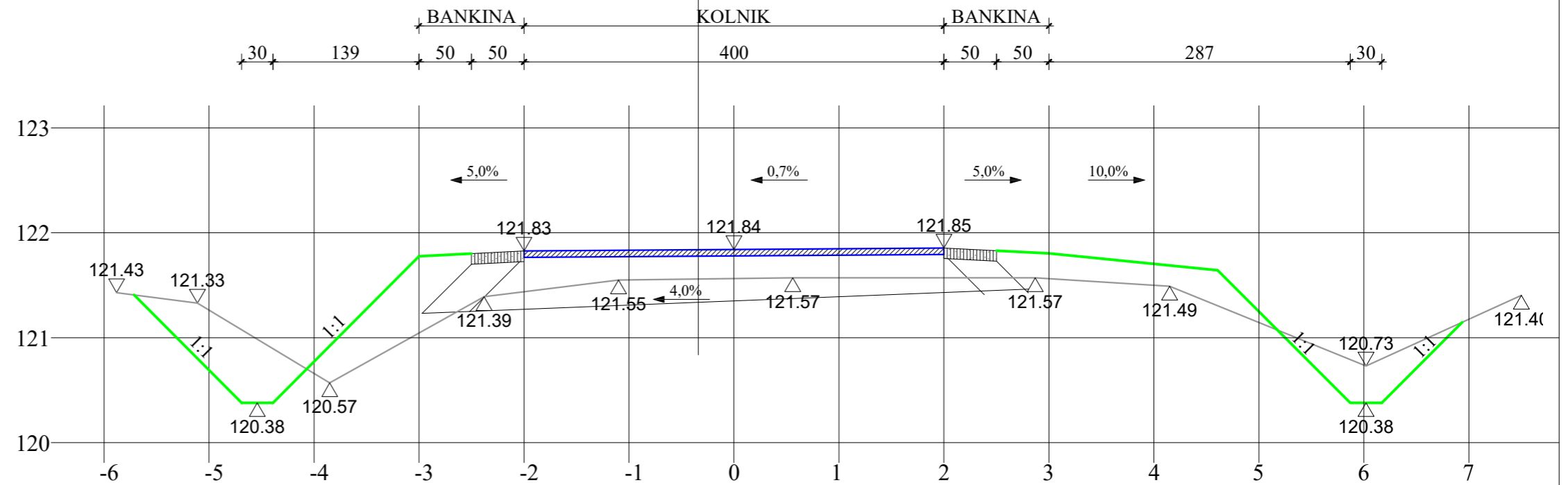


PROMETNICA	APSOLUTNA VISINA	m		122.05	122.08	122.10		122.05	122.00	121.98	121.95
	UDALJENOST OD OSI	m		-3,00	-2,50	-2,00		0,00	2,00	2,50	3,00
TEREN	APSOLUTNA VISINA	m	120.88	120.88					121.84	120.88	120.88
	UDALJENOST OD OSI	m	-4,18	-3,88					4,14	5,10	5,40

— PROMETNICA
— NOVI TEREN
— POSTOJEĆI TEREN

PROJEKT	GLAVNI PROJEKT	TD 28/14	habigo d.o.o. Bjelovar Bjelovar, Trg hrvatskih branitelja 21 tel: 043 24 26 31; mob: 098 20 55 69	
projektant:	Igor Habalija, dipl. ing. građ.		INVESTITOR	OPĆINA NOVA RAČA NOVA RAČA, Trg Stjepana Radića 56
suradnik:	Ivan Bišćan		VRSTA PROJEKTA	GRAĐEVINSKI PROJEKT PROJEKT PROMETNICE
			GRAĐEVINA - LOKACIJA	NERAZVRSTANA CESTA NOVA RAČA - NEVINAC k.o. Nevinac i k.o. Nova Rača
			SADRŽAJ - MJERILO	PRESJEK 23-23
BROJ LISTA:	5.39.	DATUM:	listoad 2015.	STRANICA: II.54

- Asfaltni zastor - AC 10 SURT 5U//U $d=6,0$ cm
- Nosivi sloj - šljunak ili tucanik 0/60 $d=40-46$ cm
MS ≥ 80 NM/m² Sz $\geq 98\%$
- Posteljica - postojeći teren (zemlja, šljunak ili kamen) $d=20$ cm
MS ≥ 30 NM/m² Sz $\geq 100\%$

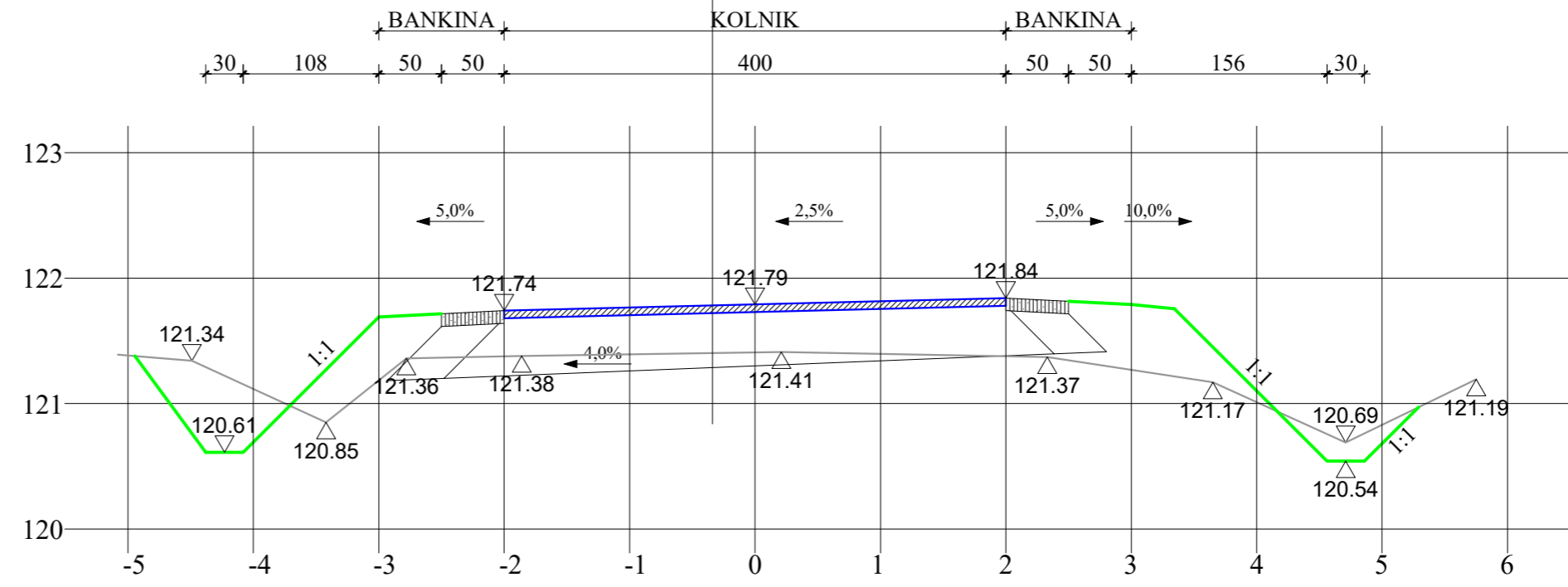


PROMETNICA	APSOLUTNA VISINA	m		121.78	121.80	121.83		121.84		121.85	121.83	121.80
	UDALJENOST OD OSI	m		-3,00	-2,50	-2,00		0,00		2,00	2,50	3,00
TEREN	APSOLUTNA VISINA	m	120.38	120.38						121.64	120.38	120.38
	UDALJENOST OD OSI	m	-4,69	-4,39						4,61	5,87	6,17

— PROMETNICA
— NOVI TEREN
— POSTOJEĆI TEREN

PROJEKT	GLAVNI PROJEKT	TD 28/14	habigo d.o.o. Bjelovar Bjelovar, Trg hrvatskih branitelja 21 tel: 043 24 26 31; mob: 098 20 55 69	
projektant:	Igor Habalija, dipl. ing. građ.		INVESTITOR	OPĆINA NOVA RAČA NOVA RAČA, Trg Stjepana Radića 56
suradnik:	Ivan Bišćan		VRSTA PROJEKTA	GRAĐEVINSKI PROJEKT PROJEKT PROMETNICE
	 Igor Habalija dipl. ing. građ. Ovlaštena osoba HABIGO d.o.o. Bjelovar G 1692		GRAĐEVINA - LOKACIJA	NERAZVRSTANA CESTA NOVA RAČA - NEVINAC k.o. Nevinac i k.o. Nova Rača
			SADRŽAJ - MJERILO	PRESJEK 24-24 1:50
			BROJ LISTA: 5.40.	DATUM: listoad 2015. STRANICA: II.55

- Asfaltni zastor - AC 16 surf 50/70 d=6,0 cm
- Nosivi sloj - šljunak ili tucanik 0/60 d=40-46 cm
MS >= 80 NM/m² Sz >= 98%
- Posteljica - postojeći teren (zemlja, šljunak ili kamen) d=20 cm
MS >= 30 NM/m² Sz >= 100%

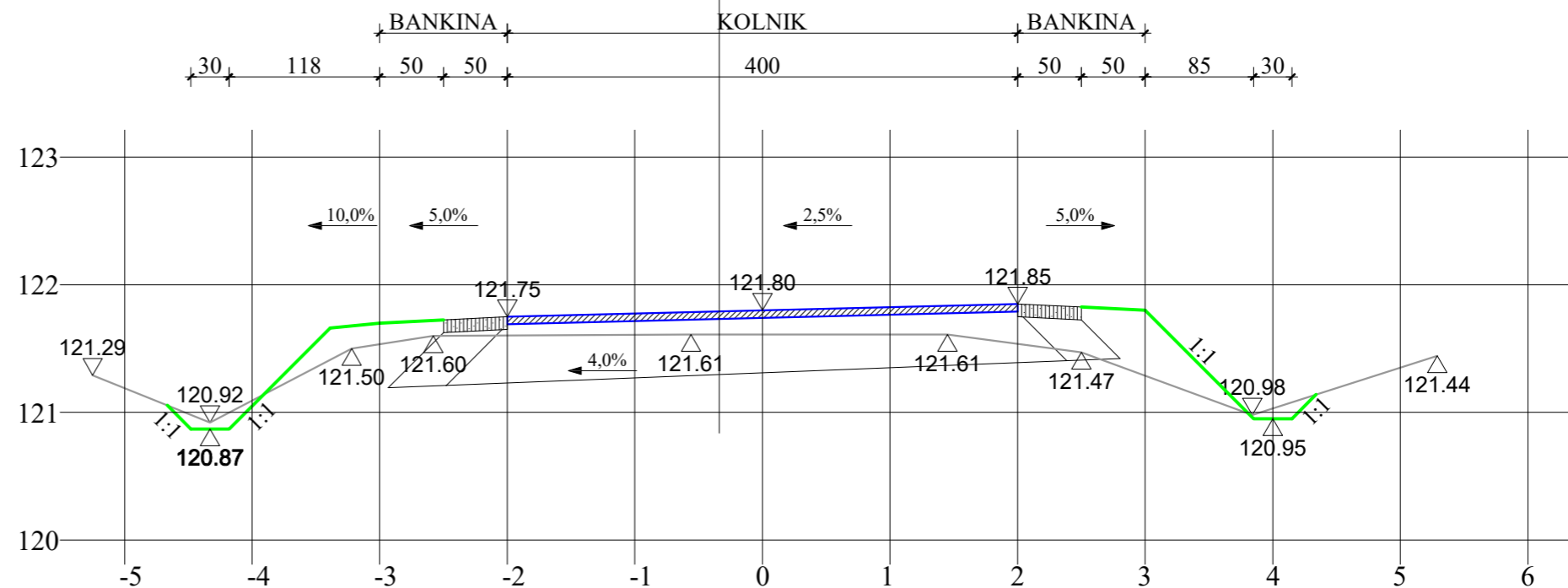


PROMETNICA	APSOLUTNA VISINA	m	121.69	121.71	121.74	121.79	121.84	121.81	121.79
	UDALJENOST OD OSI	m	-3,00	-2,50	-2,00	0,00	2,00	2,50	3,00
TEREN	APSOLUTNA VISINA	m	120.61	120.61			121.75	120.54	120.54
	UDALJENOST OD OSI	m	-4,38	-4,08			3,34	4,56	4,86

— PROMETNICA
— NOVI TEREN
— POSTOJEĆI TEREN

PROJEKT	GLAVNI PROJEKT	TD 28/14	habigo d.o.o. Bjelovar Bjelovar, Trg hrvatskih branitelja 21 tel: 043 24 26 31; mob: 098 20 55 69		
projektant:	Igor Habalija, dipl. ing. građ.		INVESTITOR	OPĆINA NOVA RAČA NOVA RAČA, Trg Stjepana Radića 56	
suradnik:	Ivan Bišćan		VRSTA PROJEKTA	GRAĐEVINSKI PROJEKT PROJEKT PROMETNICE	
			GRAĐEVINA - LOKACIJA	NERAZVRSTANA CESTA NOVA RAČA - NEVINAC k.o. Nevinac i k.o. Nova Rača	
			SADRŽAJ - MJERILO	PRESJEK 25-25	1:50
			BROJ LISTA:	5.41.	DATUM:

- Asfaltni zastor - AC 16 surf 50/70 d=6,0 cm
- Nosivi sloj - šljunak ili tucanik 0/60 d=40-46 cm
- MS >= 80 NM/m² Sz >= 98%
- Posteljica -postojeći teren (zemlja, šljunak ili kamen) d=20 cm
- MS >= 30 NM/m² Sz >= 100%



PROMETNICA	APSOLUTNA VISINA	m		121.70	121.72	121.75		121.80		121.85	121.82	121.80
	UDALJENOST OD OSI	m		-3,00	-2,50	-2,00		0,00		2,00	2,50	3,00
TEREN	APSOLUTNA VISINA	m	120.87	120.87	121.66					120.95	120.95	
	UDALJENOST OD OSI	m	-4,48	-4,18	-3,39					3,85	4,15	

— PROMETNICA
— NOVI TEREN
— POSTOJEĆI TEREN

PROJEKT	GLAVNI PROJEKT	TD 28/14	habigo d.o.o. Bjelovar Bjelovar, Trg hrvatskih branitelja 21 tel: 043 24 26 31; mob: 098 20 55 69		
projektant:	Igor Habalija, dipl. ing. građ.		INVESTITOR	OPĆINA NOVA RAČA NOVA RAČA, Trg Stjepana Radića 56	
suradnik:	Ivan Bišćan		VRSTA PROJEKTA	GRAĐEVINSKI PROJEKT PROJEKT PROMETNICE	
			GRAĐEVINA - LOKACIJA	NERAZVRSTANA CESTA NOVA RAČA - NEVINAC k.o. Nevinac i k.o. Nova Rača	
			SADRŽAJ - MJERILO	PRESJEK 26-26	1:50
BROJ LISTA:	5.42.	DATUM:	listoad 2015.	STRANICA:	II.57

INVESTITOR: OPĆINA NOVA RAČA
Trg Stjepana Radića 56, NOVA RAČA

ZAHVAT U PROSTORU: Rekonstrukcija nerazvrstane ceste Nevinac –
Nova Rača

LOKACIJA: NEVINAC – NOVA RAČA
k.č.br. 491, 682, 683, 684, 686 i 687,
k.o. Nevinac i
k.č.br. 1213/1, k.o. Nova Rača

TEHNIČKI DNEVNIK:	28/14
ZAJEDNIČKA OZNAKA PROJEKTA:	NNR

6. PROJEKT PRIVREMENE REGULACIJE PROMETA

ČLAN UPRAVE:
Igor Habalija, dipl. ing. građ.

Bjelovar, listopad 2015.



II.58

TEHNIČKI OPIS

Radi osiguravanja sigurnog odvijanja prometa za vrijeme izvođenja radova potrebno je izvršiti privremenu regulaciju prometa.

U vrijeme izvođenja radova nerazvrstana cesta Nova Rača – Nevinac biti će zatvorena za sav promet.

Zbog toga je potrebno u vrijeme izvođenja radova postaviti odgovarajuću vertikalnu prometnu signalizaciju i to:

- na početku i kraju dionice potrebno je postaviti branik za označavanje zapreka (K10)



i znak zabrane prometa u oba smjera (B03)



OVLAŠTENI INŽENJER GRAĐEVINARSTVA
Igor Habalija, dipl. ing. građ.

Bjelovar, listopad 2015.

Igor Habalija
dipl. ing. građ.

Ovlašteni inženjer građevinarstva

HABIGO d.o.o.
Bjelovar



G 1692

INVESTITOR: OPĆINA NOVA RAČA
Trg Stjepana Radića 56, NOVA RAČA

ZAHVAT U PROSTORU: Rekonstrukcija nerazvrstane ceste Nevinac –
Nova Rača

LOKACIJA: NEVINAC – NOVA RAČA
k.č.br. 491, 682, 683, 684, 686 i 687,
k.o. Nevinac i
k.č.br. 1213/1, k.o. Nova Rača

TEHNIČKI DNEVNIK:	28/14
ZAJEDNIČKA OZNAKA PROJEKTA:	NNR

7. PROMETNI PROJEKT

ČLAN UPRAVE:
Igor Habalija, dipl. ing. građ.

Bjelovar, listopad 2015.



II.60

TEHNIČKI OPIS

Radi osiguravanja sigurnog odvijanja prometa na projektiranoj dionici nerazvrstane prometnice potrebno je postaviti prometnu signalizaciju kako slijedi:

- na stacionaži 0+000,00 m potrebno je postaviti sa desne strane kolnika, gledano iz smijera Nova Rača – Nevinac, znak ograničenja brzine na 40 km/h (B31)



- na stacionaži 0+343,00 m potrebno je postaviti sa desne strane kolnika, gledano iz smijera Nova Rača – Nevinac, znak zavoj udesno (A08)



- na stacionaži 0+508,00 m potrebno je postaviti sa desne strane kolnika, gledano iz smijera Nevinac - Nova Rača, znak zavoj ulijevo (A09)



- na stacionaži 0+846,00 m potrebno je postaviti sa desne strane kolnika, gledano iz smijera Nova Rača – Nevinac, znak dvostruki zavoj ili više uzastopnih zavoja od kojih je prvi ulijevo (A10)



- na stacionaži 2+511,00 m potrebno je postaviti sa desne strane kolnika, gledano iz smijera Nevinac - Nova Rača, znak dvostruki zavoj ili više uzastopnih zavoja od kojih je prvi udesno (A11)



- na stacionaži 2+653,00 m potrebno je postaviti sa desne strane kolnika, gledano iz smijera Nevinac - Nova Rača, znak ograničenja brzine na 40 km/h (B31)




II.61

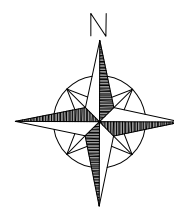
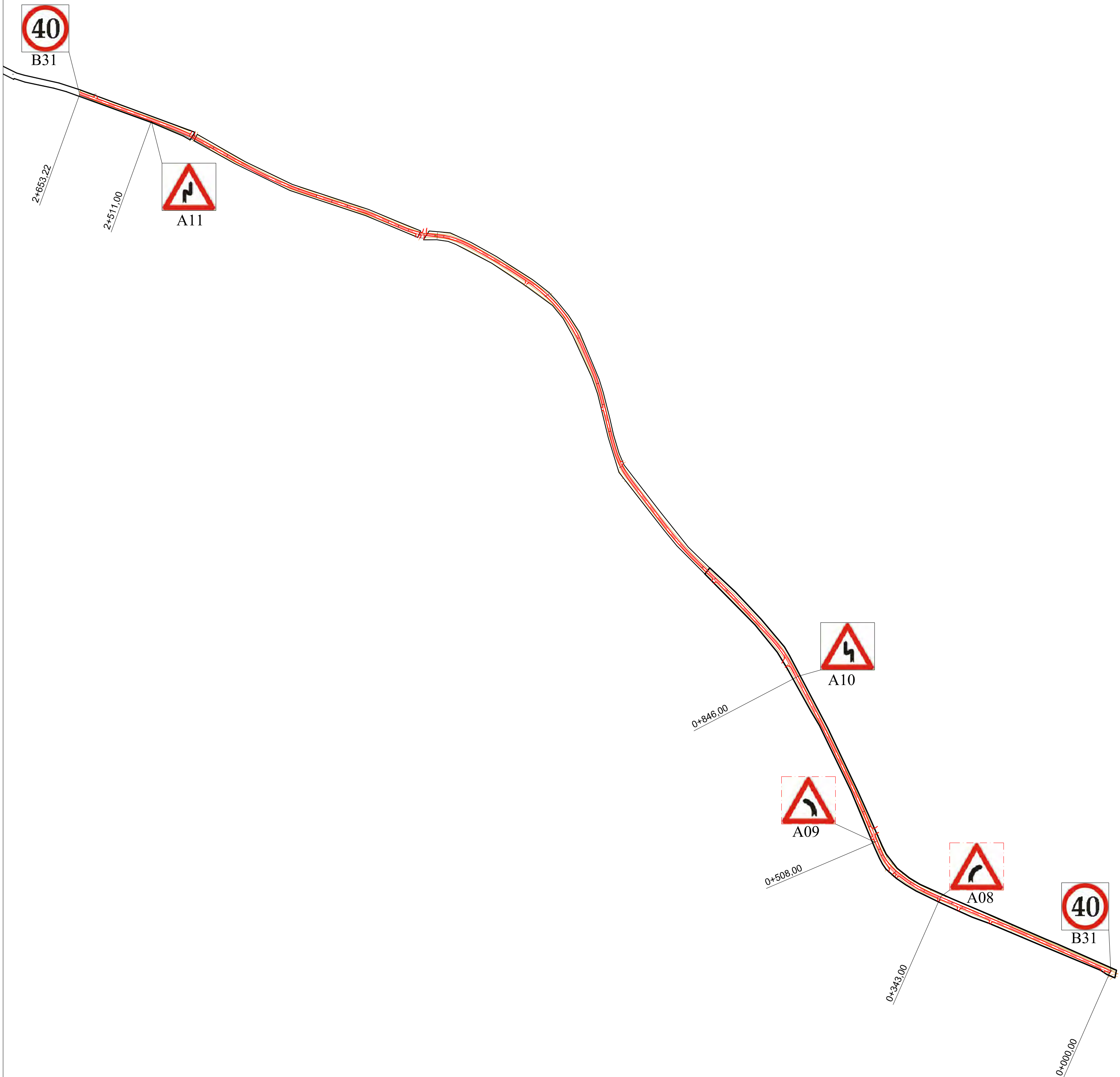
Prometni znakovi postavljaju se u prostoru bankine, sa desne strane kolnika gledano u smjeru vožnje, na udaljenosti 0,75 od ruba kolnika i na visini 1,4 m.

Svi znakovi moraju biti izrađeni i postavljeni sukladno Pravilniku o prometnim znakovima, signalizaciji i opremi na cestama (NN 33/05, 64/05 - ispravak, 155/05 i 14/11), te važećim hrvatskim normama i propisima.

OVLAŠTENI INŽENJER GRAĐEVINARSTVA
Igor Habalija, dipl. ing. građ.

Bjelovar, listopad 2015.





PROJEKT	GLAVNI PROJEKT	TD 28/14	habigo d.o.o. Bjelovar	Bjelovar, Trg hrvatskih branitelja 21 tel: 043 24 26 31; mob: 098 20 55 69
projektant:	Igor Habalija, dipl. ing. grad.			
suradnik:	Ivan Bišćan		INVESTITOR	OPĆINA NOVA RAČA NOVA RAČA, Trg Stjepana Radića 56
			VRSTA PROJEKTA	GRAĐEVINSKI PROJEKT PROJEKT PROMETNICE
			GRAĐEVINA - LOKACIJA	NERAZVRSTANA CESTA NOVA RAČA - NEVINAC k.o. Nevinac i k.o. Nova Rača
			SADRŽAJ - MJERILO	SITUACIJA - PROMETNI PROJEKT 1:5000
			BROJ LISTA:	7.1. DATUM: listopad 2015. STRANICA: II.63

Igor Habalija
dipl. ing. grad.
Ovlašten inženjer za prometna
HABIGO d.o.o.
Bjelovar

G 1692