

**TUMAČ PLANSKOG ZNAKOVLJA**

**GRANICA GRAĐEVINSKOG PODRUČJA NASELJA**

- IZGRAĐENI DIO
- NEIZGRAĐENI UREĐENI DIO
- NEIZGRAĐENI NEUREĐENI DIO

**GRANICA IZDVOJENOG GRAĐEVINSKOG PODRUČJA IZVAN NASELJA**

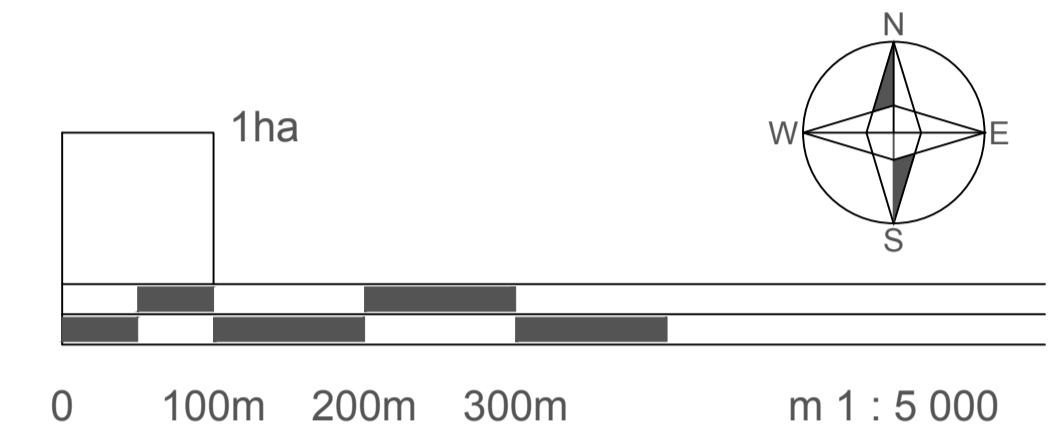
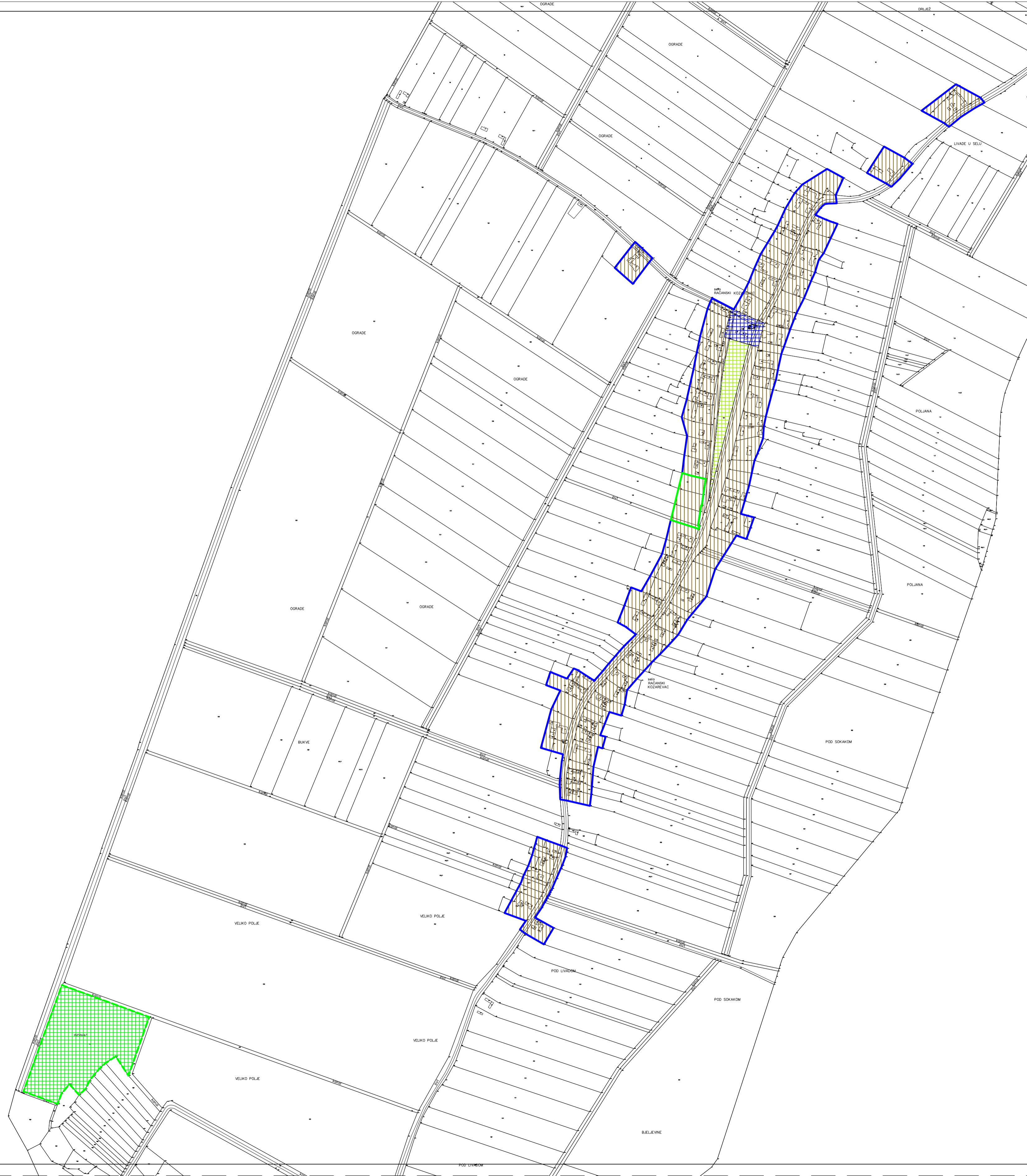
- - - IZGRAĐENI DIO
- - - NEIZGRAĐENI UREĐENI DIO
- - - NEIZGRAĐENI NEUREĐENI DIO



**NAMJENA GRAĐEVINSKOG PODRUČJA**

- STAMBENA NAMJENA
- MJEŠOVITA NAMJENA pretežito stanovanje 1
- MJEŠOVITA NAMJENA pretežito stanovanje 2
- MJEŠOVITA NAMJENA pretežito stambeno-poslovna
- MJEŠOVITA NAMJENA pretežito poljoprivredna gospodarstva
- GOSPODARSKA NAMJENA proizvodna-pretežito industrijska
- GOSPODARSKA NAMJENA proizvodna-pretežito zanatska
- GOSPODARSKA NAMJENA proizvodna-energetska
- GOSPODARSKA NAMJENA proizvodna-pretežito poljoprivredna
- GOSPODARSKA NAMJENA poslovna
- JAVNA I DRUŠTVENA NAMJENA
- SPORTSKO-REKREACIJSKA NAMJENA
- JAVNE ZELENE POVRŠINE
- GROBLJA
- INFRASTRUKTURNI SUSTAVI

**OSTALO**

- OBUHVAT IZRADE UPU-a
- REZERVAT ZA IZGRADNJU U POSTPLANSKOM RAZDOBLJU
- PROSTORNA MEDA KULTURNOG DOBRA



Županija: <b>BJELOVARSKO-BILOGORSKA ŽUPANIJA</b>	Općina: <b>OPĆINA NOVA RAČA</b>
Naziv prostornog plana: <b>I. IZMJENE I DOPUNE PROSTORNOG PLANA UREĐENJA OPĆINE NOVA RAČA</b>	
Naziv kartografskog prikaza: <b>GRAĐEVINSKO PODRUČJE NASELJA KOZAREVAC RAČANSKI</b>	
Broj kartografskog prikaza: <b>4.e</b>	Mjerilo kartografskog prikaza: <b>1 : 5 000</b>
Odluka o izradi I. izmjena i dopuna Prostornog plana uređenja Općine Nova Rača "Županijski glasnik" broj 20/09 i 4/14 Javna rasprava je objavljena: u listu "Bjelovarski list" od 20.10.2014. godine	Odluka o donošenju I. izmjena i dopuna Prostornog plana uređenja Općine Nova Rača "Županijski glasnik" broj 5/15 Javni uvid je održan: od 28.10. do 11.11.2014. godine
Odgovorna osoba za provođenje javne rasprave: <b>Darko Knežić</b>	m.p.
Suglasnost prema članku 188. Zakona o prostornom uređenju ("Narodne novine" broj 153/13) i članku 99. Zakona o prostornom uređenju i gradnji ("Narodne novine" broj 76/07, 38/09, 55/11, 90/11, 50/12, 55/12 i 80/13): <b>Klasa: 350-01/15-01/7, Ur.broj: 2103/1-01-15-6 od 12. svibnja 2015. godine</b>	
Pravna osoba koja je izradila nacrt prijedloga plana : <b>ZAVOD ZA PROSTORNO UREĐENJE BJELOVARSKO-BILOGORSKE ŽUPANIJE</b>	
Ravnatelj: Saša Kriz, dipl. ing. arh.	 m.p.
Odgovorni voditelj: Vesna Banović, dipl. ing. arh.	 Vesna Banović, dipl. ing. arh.
Stručni tim u izradi nacrt prijedloga plana : Saša Kriz, dipl. ing. arh.      Dragica Cvetković, mag. ing. arh. Vesna Banović, dipl. ing. arh.      Lidija Brkić, dipl. iur. Damir Lihter, dipl. ing. građ.      Snježana Bogović, mag. oec. Igor Pavičić, dipl. ing. šum.      Alenka Bašić	
Predsjednik općinskog vijeća: Željko Bišćan	m.p.
Istovjetnost ovog prostornog plana s izvornikom ovjerava: Jasna Pečar	m.p.